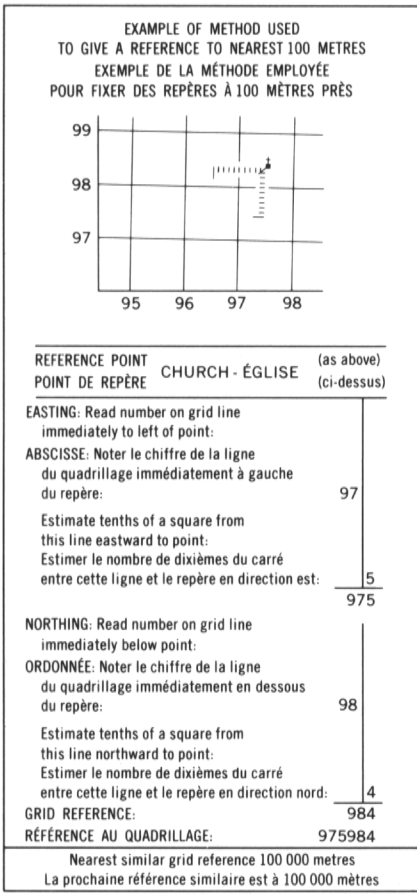
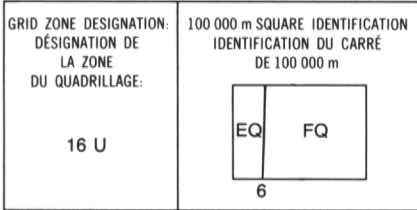



Military users:
refer to this map as:
Référence de cette carte:
pour usage militaire:

SERIES A 002
MAP 43 F/14
ÉDITION 1 MCE

SÉRIE
CARTE
ÉDITION 1 MCE



METRIC/MÉTRIQUE

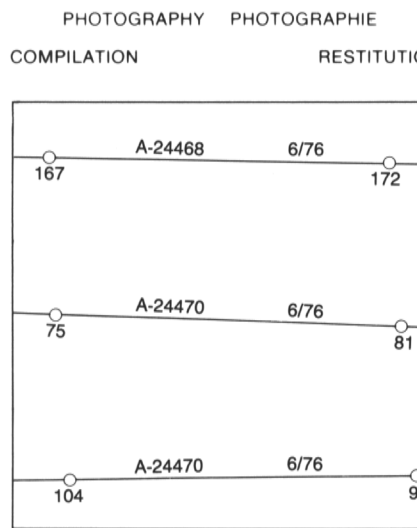
ONE THOUSAND METRE
UNIVERSAL TRANSVERSE MERCATOR GRID
ZONE 16
QUADRILLAGE DE MILLE MÈTRES
TRANSVERSE UNIVERSEL DE MERCATOR

The 1985 MAGNETIC BEARING is 10°32' (187° min) WEST of GRID NORTH.
ANNUAL CHANGE INCREASING 5.1'

GRID NORTH is 1°25'25" min EAST of TRUE NORTH for centre of map.

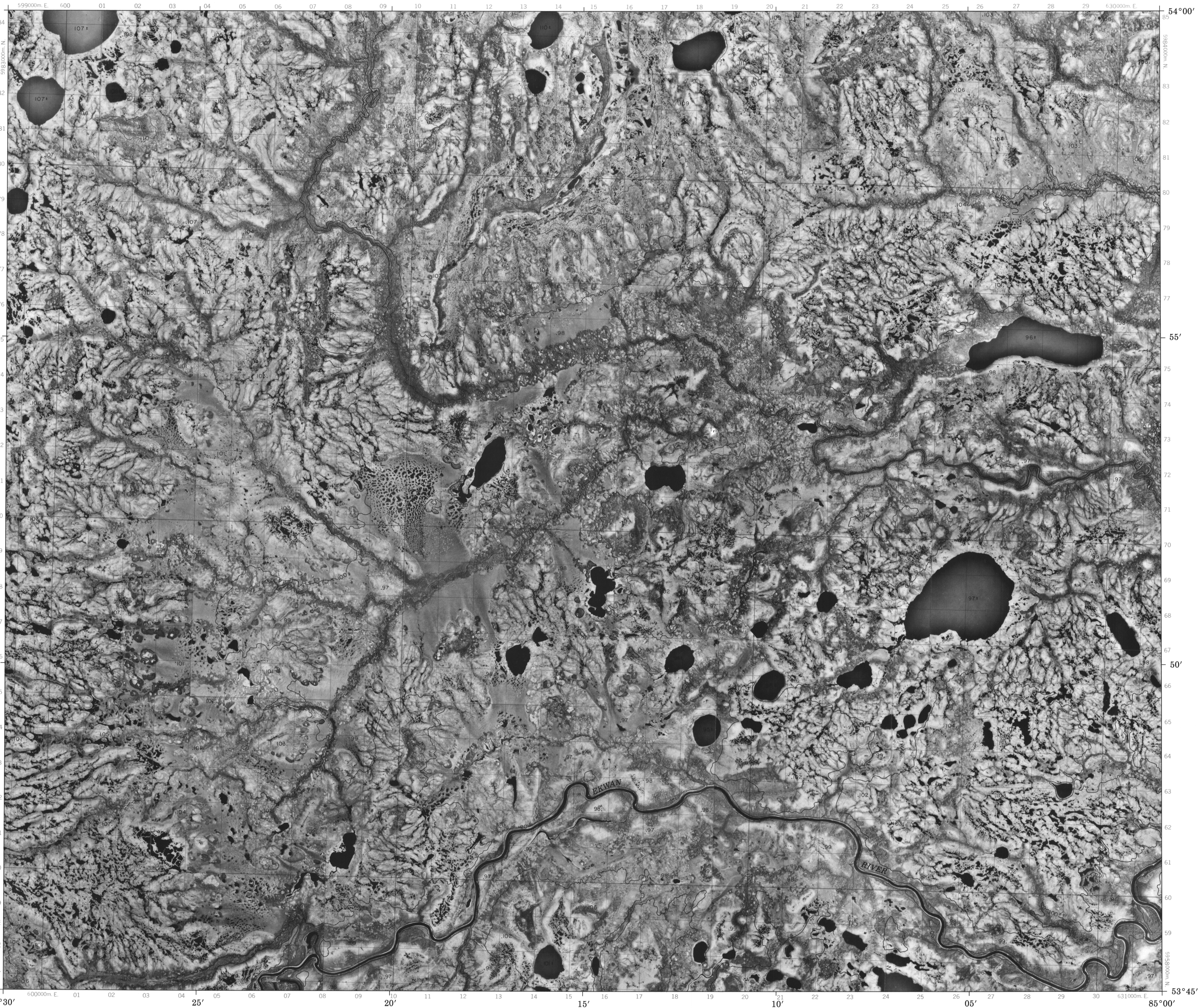
LA RÉFÉRENCE MAGNÉTIQUE en 1985 est à 10°32' (187° min) À L'OUEST DU NORD DU QUADRILLAGE.
VARIATION ANNUELLE CROISSANTE 5.1'

LE NORD DU QUADRILLAGE est à 1°25'25" min À L'EST DU NORD GÉOGRAPHIQUE au centre de la carte.



Index to adjoining Maps of the National Geographic System
Tableau d'assemblage du Système national de référence cartographique

43 K/4	43 K/3	43 K/2
43 F/13	43 F/14	43 F/15
43 F/12	43 F/11	43 F/10



PRODUCED BY THE SURVEYS AND MAPPING BRANCH,
DEPARTMENT OF ENERGY, MINES AND RESOURCES,
OTTAWA. PUBLISHED IN 1985.

COPIES MAY BE OBTAINED FROM THE CANADA MAP OFFICE,
DEPARTMENT OF ENERGY, MINES AND RESOURCES, OTTAWA,
OR YOUR NEAREST MAP DEALER.

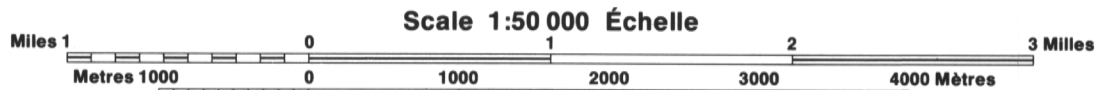
© 1985, HER MAJESTY THE QUEEN IN RIGHT OF CANADA,
DEPARTMENT OF ENERGY, MINES AND RESOURCES.

ELEVATIONS IN METRES ABOVE MEAN SEA LEVEL
CONTOUR INTERVAL:10 METRES

NORTH AMERICAN DATUM 1927
TRANSVERSE MERCATOR PROJECTION

INFORMATION CONCERNING BENCH MARKS AND HORIZONTAL SURVEY MONUMENTS CAN BE OBTAINED FROM
GEOGRAPHIC SURVEY, SURVEYS AND MAPPING BRANCH,
OTTAWA.

KENORA DISTRICT (PATRICIA PORTION)
ONTARIO



ALTITUDES EN MÈTRES
ÉQUIDISTANCE DES COURBES: ...10 MÈTRES

SYSTÈME DE RÉFÉRENCE GÉODÉSIQUE NORD-AMÉRICAIN 1927
PROJECTION TRANSVERSE DE MERCATOR

POUR TOUT RENSEIGNEMENT CONCERNANT LES REPÈRES
ET BORNES ALTIMÉTRIQUES, S'ADRESSER AUX LEVÉS
GÉODÉSIQUES, DIRECTION DES LEVÉS ET DE LA CARTO-
GRAPHIE, OTTAWA.

ÉTABLI PAR LA DIRECTION DES LEVÉS ET DE LA CARTO-
GRAPHIE, MINISTÈRE DE L'ÉNERGIE, DES MINES ET DES RES-
SOURCES, OTTAWA. PUBLIÉE EN 1985.

CES CARTES SONT EN VENTE AU BUREAU DES CARTES DU
CANADA, MINISTÈRE DE L'ÉNERGIE, DES MINES ET DES RES-
SOURCES, OTTAWA, OU CHEZ LE VENDEUR LE PLUS PRES.

© 1985, SA MAJESTÉ LA REINE DU CHEF DU CANADA,
MINISTÈRE DE L'ÉNERGIE, DES MINES ET DES RESOURCES.

PLIER CETTE PHOTOCARTE PEUT L'ENDOMMAGER

43 F/14
ÉDITION 1