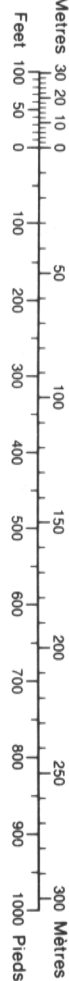



Military users, refer to this map as:  
Référé de cette carte pour usage militaire

SERIES A 002 SÉRIE  
MAP 43 J/5 CARTE  
EDITION 1 MCE ÉDITION



GRID ZONE DESIGNATION DESIGNATION DE LA ZONE DU QUADRILLAGE	100 000 m SQUARE IDENTIFICATION IDENTIFICATION DU CARRÉ DE 100 000 m
17 U	LL



REFERENCE POINT CHURCH - EGLISE (as above)  
POINT DE RÉFÉRENCE (as above)

EASTING: Road number on grid line immediately to left of point.  
ABSCISSE: Numéro de la ligne de la ligne du quadrillage immédiatement à gauche du repère.

Estimate tenths of a square from this line eastward to point.  
Estimer le nombre de dixièmes du carré entre cette ligne et le repère en direction est.

NORTHING: Road number on grid line immediately below point.  
ORDONNÉE: Numéro de la ligne du quadrillage immédiatement en dessous du repère.

Estimate tenths of a square from this line northward to point.  
Estimer le nombre de dixièmes du carré entre cette ligne et le repère en direction nord.

GRID REFERENCE: 97564  
RÉFÉRENCE AU QUADRILLAGE: 97564

Nearest similar grid reference 100 000 metres  
La prochaine référence similaire est à 100 000 mètres

ONE THOUSAND METRE  
UNIVERSAL TRANSVERSE MERCATOR GRID  
ZONE 17  
QUADRILLAGE DE MILLE MÈTRES  
TRANSVERSE UNIVERSSEL DE MERCATOR

The 1985 MAGNETIC BEARING is 9°58' (177 mils)  
WEST of GRID NORTH

ANNUAL CHANGE: INCREASING 3.7'

GRID NORTH is 2°14'40 mils WEST of TRUE NORTH  
for centre of map

Le DÉPÈRE MAGNÉTIQUE en 1985 est à 9°58' (177 mils)  
à l'OUEST DU NORD DU QUADRILLAGE

VARIATION ANNUELLE CROISSANTE 3.7'

Le NORD DU QUADRILLAGE est à 2°14'40 mils à l'OUEST  
du NORD GÉOMAGNÉTIQUE au centre de la carte

PHOTOGRAPHY	PHOTOGRAPHIE
COMPILATION	RESTITUTION
240 A-24482	6/76 245
66 A-24482	6/76 71
107 A-24482	6/76 102
21 A-24471	6/76 16

Index to adjoining Maps of the National Topographic System  
Index de l'assemblage du Système national de référence cartographique

43 K/9	43 J/12	43 J/11
43 K/8	43 J/5	43 J/6
43 K/1	43 J/4	43 J/3

NOTE:  
GRID TICS WITH NUMBERS IN BRACKETS  
OR WITHOUT NUMBERS INDICATE THE  
ZONES TO WHICH THE MAPS BELONG  
LES ANCHES NUMÉRIQUES ENTRE PARENTHÈSES  
OU SANS NUMÉRO INDICENT  
LE QUADRILLAGE DE 100 MÈTRES T.U.M.

NOTE:  
GRID TICS WITH NUMBERS IN BRACKETS  
OR WITHOUT NUMBERS INDICATE THE  
ZONES TO WHICH THE MAPS BELONG  
LES ANCHES NUMÉRIQUES ENTRE PARENTHÈSES  
OU SANS NUMÉRO INDICENT  
LE QUADRILLAGE DE 100 MÈTRES T.U.M.

43 J/5  
EDITION 1 ÉDITION

Energy, Mines and Resources Canada  
Énergie, Mines et Ressources Canada

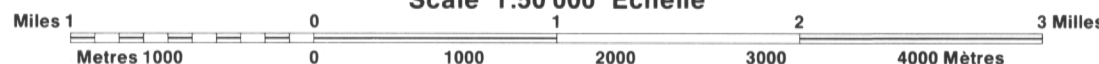
ELEVATIONS IN METRES ABOVE MEAN SEA LEVEL  
CONTOUR INTERVAL: ..... 10 METRES

NORTH AMERICAN DATUM 1927  
TRANSVERSE MERCATOR PROJECTION

INFORMATION CONCERNING BENCH MARKS AND HORIZONTAL SURVEY MONUMENTS CAN BE OBTAINED FROM  
GEOGRAPHIC SURVEY, SURVEYS AND MAPPING BRANCH,  
OTTAWA

KENORA DISTRICT (PATRICIA PORTION)  
ONTARIO

Scale 1:50 000 Échelle



ALTITUDES EN MÈTRES  
ÉQUIDISTANCE DES COUBRES: ... 10 MÈTRES

SISTÈME DE RÉFÉRENCE GÉODÉSIQUE NORD-AMÉRICAIN 1927  
PROJECTION TRANSVERSE DE MERCATOR

POUR TOUT RENSEIGNEMENT CONCERNANT LES REPÈRES  
ET BORNES ALTIMÉTRIQUES, S'ADRESSER AUX LÈVES  
GÉODÉSIQUES, DIRECTION DES LÈVES ET DE LA CARTO-  
GRAPHIE, OTTAWA

ÉTABLI PAR LA DIRECTION DES LÈVES ET DE LA CARTO-  
GRAPHIE, MINISTÈRE DE L'ÉNERGIE, DES MINES ET DES RES-  
SOURCES, OTTAWA, PUBLIÉE EN 1985

CES CARTES SONT EN VENTE AU BUREAU DES CARTES DU  
CANADA, MINISTÈRE DE L'ÉNERGIE, DES MINES ET DES RES-  
SOURCES, OTTAWA, OU CHEZ LE Vendeur LE PLUS PRÈS

© 1985, SA MAJESTÉ LA REINE DU CHEF DU CANADA  
MINISTÈRE DE L'ÉNERGIE, DES MINES ET DES RESSOURCES

PLIER CETTE PHOTOCARTE PEUT L'ENDOMMAGER

PROVISIONAL PRINT  
IMPRESSION PROVISOIRE