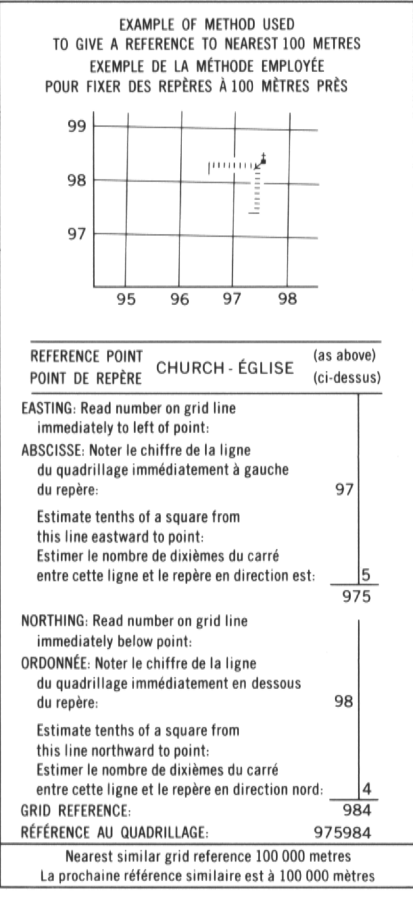
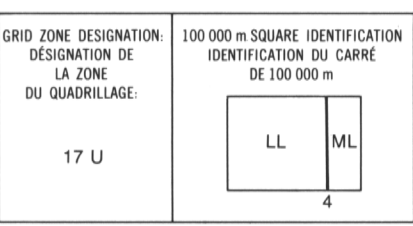
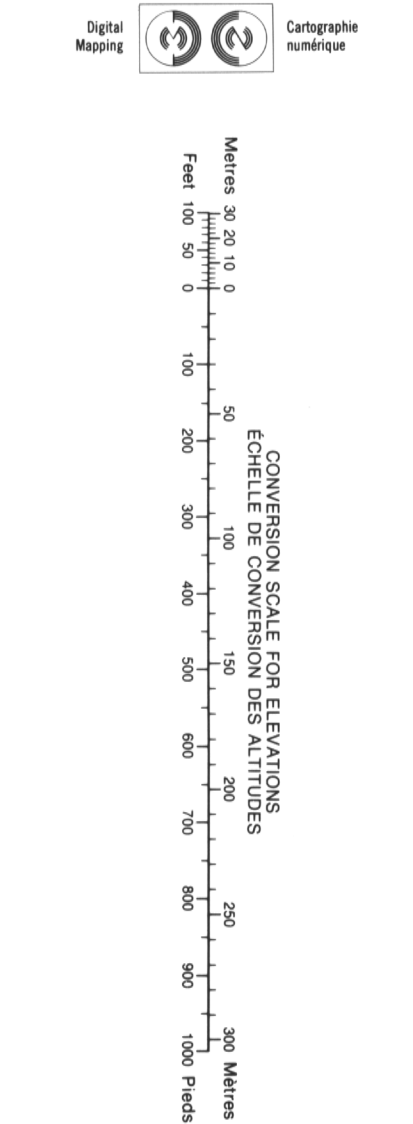




Military users, refer to this map as: **MAP 43 J/7**  
Réfrence de cette carte pour usage militaire: **EDITION 1 MCE** ÉDITION

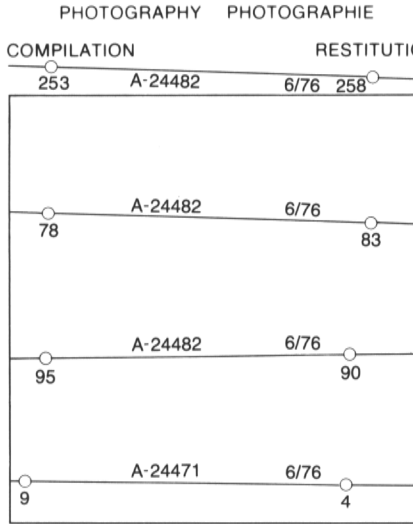
SERIES A 002  
SERIE A 002  
SERIE A 002



ONE THOUSAND METRE  
UNIVERSAL TRANSVERSE MERCATOR GRID  
ZONE 17  
QUADRILLAGE DE MILLE MÈTRES  
TRANSVERSE UNIVERSEL DE MERCATOR

The 1985 MAGNETIC BEARING is 11°53' (211 mils)  
WEST OF GRID NORTH  
ANNUAL CHANGE INCREASING 2.9'  
GRID NORTH is 1°25' (25 mils) WEST OF TRUE NORTH  
for centre of map.

Le REPERE MAGNÉTIQUE en 1985 est à 11°53' (211 mils)  
à l'OUEST DU NORD DU QUADRILLAGE.  
VARIATION ANNUELLE CROISSANTE 2.9'  
Le NORD DU QUADRILLAGE est à 1°25' (25 mils) à l'OUEST  
du NORD GÉOGRAPHIQUE au centre de la carte.



Index to adjoining Maps of the National Topographic System  
Tableaux d'assemblage du Système national de référence cartographique

43 J/11	43 J/10	43 J/9
43 J/6	43 J/7	43 J/8
43 J/3	43 J/2	43 J/1

PRODUCED BY THE SURVEYS AND MAPPING BRANCH,  
DEPARTMENT OF ENERGY, MINES AND RESOURCES,  
OTTAWA, PUBLISHED IN 1985.

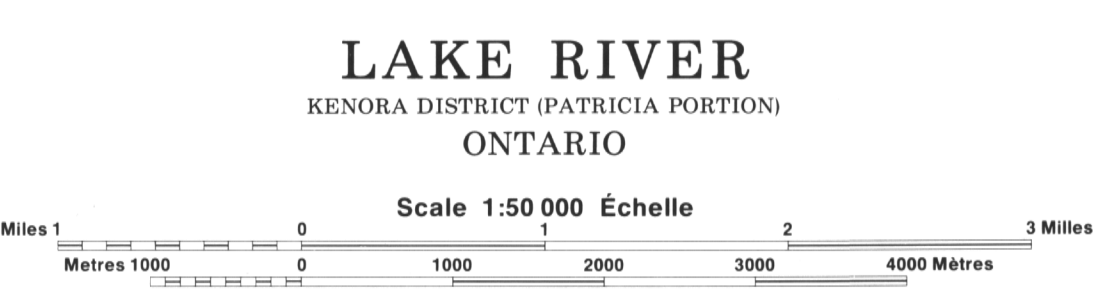
COPIES MAY BE OBTAINED FROM THE CANADA MAP OFFICE,  
DEPARTMENT OF ENERGY, MINES AND RESOURCES, OTTAWA,  
OR YOUR NEAREST MAP DEALER.

© 1985, HER MAJESTY THE QUEEN IN RIGHT OF CANADA,  
DEPARTMENT OF ENERGY, MINES AND RESOURCES.

ELEVATIONS IN METRES ABOVE MEAN SEA LEVEL  
CONTOUR INTERVAL.....10 METRES

NORTH AMERICAN DATUM 1927  
TRANSVERSE MERCATOR PROJECTION

INFORMATION CONCERNING BENCH MARKS AND HORIZONTAL SURVEY MONUMENTS CAN BE OBTAINED FROM  
GEOGRAPHIC SURVEY, SURVEYS AND MAPPING BRANCH,  
OTTAWA.



ALTITUDES EN MÈTRES  
ÉQUIDISTANCE DES COURBES...10 MÈTRES

SYSTÈME DE RÉFÉRENCE GÉODÉSIQUE NORD-AMÉRICAIN 1927  
PROJECTION TRANSVERSE DE MERCATOR

POUR TOUT RENSEIGNEMENT CONCERNANT LES RÉPÈRES  
ET BORNES ALTIMÉTRIQUES, S'ADRESSER AUX LEVÉS  
GÉODÉSIQUES, DIRECTION DES LEVÉS ET DE LA CARTO-  
GRAPHIE, OTTAWA.

ÉTABLI PAR LA DIRECTION DES LEVÉS ET DE LA CARTO-  
GRAPHIE, MINISTÈRE DE L'ÉNERGIE, DES MINES ET DES RESSOURCES,  
OTTAWA, PUBLÉE EN 1985.

CES CARTES SONT EN VENTE AU BUREAU DES CARTES DU  
CANADA, MINISTÈRE DE L'ÉNERGIE, DES MINES ET DES RESSOURCES,  
OTTAWA, OU CHEZ LE VENDEUR LE PLUS PRÈS.

© 1985, SA MAJESTÉ LA REINE DU CANADA,  
MINISTÈRE DE L'ÉNERGIE, DES MINES ET DES RESSOURCES.

PLIER CETTE PHOTOCARTE PEUT L'ENDOMMAGER