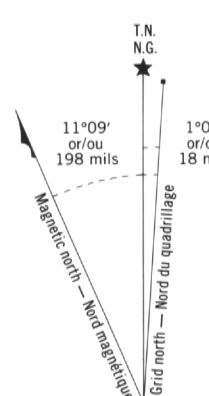



Military users, refer to this map as:	SERIES A 002 SÉRIE
Référence de cette carte pour usage militaire:	MAP 43 K/12 CARTE
	EDITION 1 MCE ÉDITION

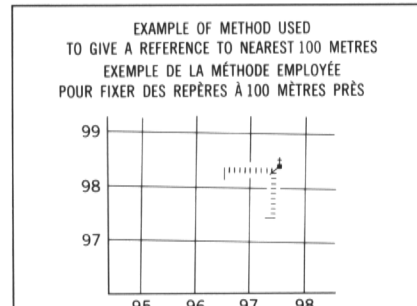


Use diagram only to obtain numerical values  
APPROXIMATE MEAN DECLINATION 1987  
FOR CENTRE OF MAP  
Annual change increasing 15.1'

N'utiliser le diagramme que pour obtenir les valeurs numériques  
DÉCLINAISON MOYENNE APPROXIMATIVE  
AU CENTRE DE LA CARTE EN 1987  
Variation annuelle croissante 15,1'

ONE THOUSAND METRE  
UNIVERSAL TRANSVERSE MERCATOR GRID  
ZONE 16  
QUADRILLAGE UNIVERSEL TRANSVERSE DE MERCATOR  
DE MILLE MÈTRES

<p>GRID ZONE DESIGNATION: DÉSIGNATION DE LA ZONE DU QUADRILLAGE:</p> <p>16U</p>	<p>100 000 m SQUARE IDENTIFICATION IDENTIFICATION DU CARRÉ DE 100 000 m</p> <p>ER</p>
---	---



REFERENCE POINT POINT DE RÉFÉRE	CHURCH - EGLISE	(as above) (ci-dessus)
<b>EASTING:</b> Read number on grid line immediately to left of point.		
<b>ABSCISSA:</b> Note the chiffre de la ligne du quadrillage immédiatement à gauche du repère.	97	
Estimate tens of a square from this line eastward to point.		
Estimer le nombre de dixièmes du carré entre cette ligne et le repère en direction est.		97
		5
<b>NORTHING:</b> Read number on grid line immediately below point.		
<b>ORDONNÉE:</b> Note le chiffre de la ligne du quadrillage immédiatement en dessous du repère.	98	
Estimate tens of a square from this line northward to point.		
Estimer le nombre de dixièmes du carré entre cette ligne et le repère en direction nord.		98
		4
<b>GRID REFERENCE</b>		975984
<b>REPÈRE AU QUADRILLAGE</b>		975984
Neared similar plus reference 100 000 metres		
La référence similaire la plus près est 100 000 mètres		

43 L/16	43 K/13	43 K/1
43 L/9	43 K/12	43 K/1
43 L/8	43 K/5	43 K/6

Index to adjoining Maps of the National Topographic System  
Tableau d'assemblage du Système national de référence cartographique

43 K/12  
EDITION 1 ÉDITION

STABLE PAR LA DIRECTION DES LEVES ET DE LA CARTOGRAPHIE  
MINISTÈRE DE L'ÉNERGIE, DES MINES ET DES RESSOURCES  
L'AIDE DE PHOTOGRAPHIES AÉRIENNES PRISES EN 19  
PUBLIÉE EN 1987.

DES CARTES SONT EN VENTE AU BUREAU DES CARTES  
CANADA, MINISTÈRE DE L'ÉNERGIE, DES MINES ET DES RE  
RESSOURCES, OTTAWA, OU CHEZ LE VENDEUR LE PLUS PRÈS.

1987. SA MAJESTÉ LA REINE DU CHEF DU CANADA.  
MINISTÈRE DE L'ÉNERGIE, DES MINES ET DES RESSOURCES

IER CETTE PHOTOCARTE PEUT L'ENDOMMAGER



**Energy, Mines and  
Resources Canada**

Énergie, Mines et  
Ressources Canada

PRODUCED BY THE SURVEYS AND MAPPING BRANCH,  
DEPARTMENT OF ENERGY, MINES AND RESOURCES, FROM  
AERIAL PHOTOGRAPHS TAKEN IN 1976. PUBLISHED IN 1987.

COPIES MAY BE OBTAINED FROM THE CANADA MAP OFFICE,  
DEPARTMENT OF ENERGY, MINES AND RESOURCES, OTTAWA,  
OR YOUR NEAREST MAP DEALER.

© 1987, HER MAJESTY THE QUEEN IN RIGHT OF CANADA,  
DEPARTMENT OF ENERGY, MINES AND RESOURCES.

© 1987. HER MAJESTY THE QUEEN IN RIGHT OF CANADA.  
DEPARTMENT OF ENERGY, MINES AND RESOURCES.

© 1987. HER MAJESTY THE QUEEN IN RIGHT OF CANADA.  
DEPARTMENT OF ENERGY, MINES AND RESOURCES.

ELEVATIONS IN METRES ABOVE MEAN SEA LEVEL  
CONTOUR INTERVAL.....10 METRES

NORTH AMERICAN DATUM 1927  
TRANSVERSE MERCATOR PROJECTION

INFORMATION CONCERNING BENCH MARKS AND HORIZONTAL SURVEY MONUMENTS CAN BE OBTAINED FROM GEODETIC SURVEY, SURVEYS AND MAPPING BRANCH, OTTAWA.

KENORA DISTRICT (PATRICIA PORTION)  
ONTARIO

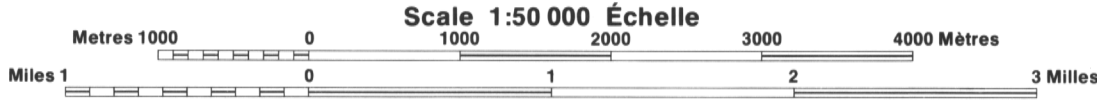
## ONTARIO

ALTITUDES EN MÈTRES  
ÉQUIDISTANCE DES COURBES...10 MÈTRES

PROJECTION TRANSVERSE DE MERCATOR

POUR TOUT RENSEIGNEMENT CONCERNANT LES REPÈRES  
ET BORNES ALTIMÉTRIQUES, S'ADRESSER AUX LEVÉS  
GÉODÉSIQUES, DIRECTION DES LEVÉS ET DE LA CARTO-  
GRAPHIE, OTTAWA.

GEODESIQUES, DIRECTION DES LEVES ET DE LA CARTO-  
GRAPHIE, OTTAWA.



FOLDING MAY DAMAGE THIS PHOTOMAP

PROVISIONAL PRINT  
IMPRESSION PROVISOIRE

# IMPRESSION PROVISOIRE