

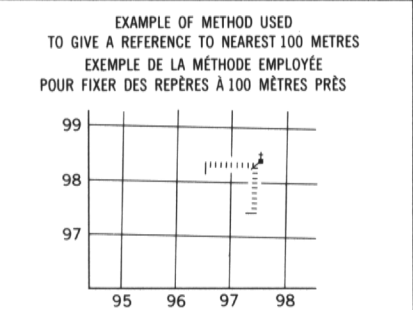
Military users,
refer to this map as:
Référence de cette carte
pour usage militaire.

SERIES A 002 SÉRIE
MAP 43 K/16 CARTE
EDITION 1 MCE ÉDITION

Digital Mapping
Cartographie Numérique

CONVERSION SCALE FOR ELEVATIONS
ÉCHELLE DE CONVERSION DES ALTITUDES

GRID ZONE DESIGNATION DESIGNATION DE LA ZONE DU QUADRILLAGE	100 000 m SQUARE IDENTIFICATION IDENTIFICATION DU CARRÉ DE 100 000 m
16U	FR



REFERENCE POINT
POINT DE REPÈRE

CHURCH - ÉGLISE

EASTING: Read number on grid line immediately to left of point.
ABSCISSE: Note le chiffre de la ligne du quadrillage immédiatement à gauche du repère.

Estimate tenths of a square from this line eastward to point.
Estimer le nombre de dixièmes du carré entre cette ligne et le repère en direction est.

NORTHING: Read number on grid line immediately below point.
ORDONNÉE: Note le chiffre de la ligne du quadrillage immédiatement en dessous du repère.

Estimate tenths of a square from this line northward to point.
Estimer le nombre de dixièmes du carré entre cette ligne et le repère en direction nord.

GRID REFERENCE: 975984
RÉFÉRENCE AU QUADRILLAGE: 975984

Nearest similar grid reference 100 000 metres.
La prochaine référence similaire est à 100 000 mètres.

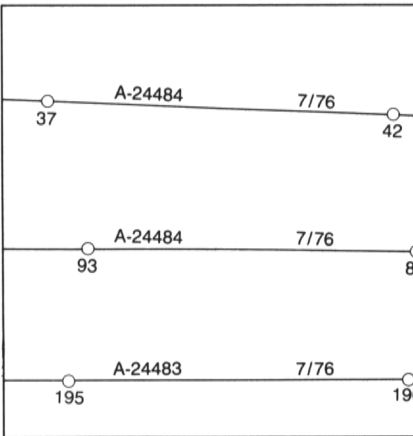
METRIC/MÉTRIQUE

ONE THOUSAND METRE
UNIVERSAL TRANSVERSE MERCATOR GRID
ZONE 16
QUADRILLAGE DE MILLE MÈTRES
TRANSVERSE UNIVERSEL DE MERCATOR

The 1985 MAGNETIC BEARING is 14°06' (251 mils)
WEST of GRID NORTH.
ANNUAL CHANGE INCREASING 3.9'
GRID NORTH is 2°15' (40 mils) EAST of TRUE NORTH
No centre of mass.
Le REPÈRE MAGNÉTIQUE en 1985 est à 14°06' (251 mils) À L'OUEST du NORD DU QUADRILLAGE.
VARIATION ANNUELLE CROISSANTE 3.9'
Le NORD DU QUADRILLAGE est à 2°15' (40 mils) l'EST du NORD GÉOMAGNÉTIQUE au centre de la carte.

PHOTOGRAPHY
COMPILATION

PHOTOGRAPHIE
RESTITUTION



43 N/2	43 N/1	43 O/4
43 K/15	43 K/16	43 J/13
43 K/10	43 K/9	43 J/12

NOTE:
GRID TICKS WITH NUMBERS IN BRACKETS
OR WITHOUT NUMBERS INDICATE THE
1000 METRE U.T.M. GRID
LES AMORCES NUMÉROTÉES ENTRE PARENTHÈSES
OU SANS NUMÉRO INDICENT
LE QUADRILLAGE DE 1000 MÈTRES T.U.M.

43 K/16
EDITION 1 ÉDITION



Energy, Mines and
Resources Canada

Énergie, Mines et
Ressources Canada

PRODUCED BY THE SURVEYS AND MAPPING BRANCH,
DEPARTMENT OF ENERGY, MINES AND RESOURCES,
OTTAWA. PUBLISHED IN 1985.
COPIES MAY BE OBTAINED FROM THE CANADA MAP OFFICE,
DEPARTMENT OF ENERGY, MINES AND RESOURCES, OTTAWA,
OR YOUR NEAREST MAP DEALER.
© 1985. HER MAJESTY THE QUEEN IN RIGHT OF CANADA,
DEPARTMENT OF ENERGY, MINES AND RESOURCES.
FOLDING MAY DAMAGE THIS PHOTOMAP
PROVISIONAL PRINT
IMPRESSION PROVISOIRE


ELEVATIONS IN METRES ABOVE MEAN SEA LEVEL
CONTOUR INTERVAL.....10 METRES

NORTH AMERICAN DATUM 1927
TRANSVERSE MERCATOR PROJECTION

INFORMATION CONCERNING BENCH MARKS AND HORIZONTAL SURVEY MONUMENTS CAN BE OBTAINED FROM
GEODETTIC SURVEY, SURVEYS AND MAPPING BRANCH,
OTTAWA.

KENORA DISTRICT (PATRICIA PORTION)
ONTARIO

Scale 1:50 000 Échelle



ALTITUDES EN MÈTRES
ÉQUIDISTANCE DES COURBES...10 MÈTRES

SYSTEME DE RÉFÉRENCE GÉOÉTIQUE NORD-AMÉRICAIN 1927
PROJECTION TRANSVERSE DE MERCATOR

POUR TOUT RENSEIGNEMENT CONCERNANT LES REPÈRES
ET BORNES ALTIMÉTRIQUES, S'ADRESSER AUX LÈVES
GÉOÉTIQUES, DIRECTION DES LÈVES ET DE LA CARTO-
GRAPHIE, OTTAWA.

ÉTABLIE PAR LA DIRECTION DES LÈVES ET DE LA CARTO-
GRAPHIE, MINISTÈRE DE L'ÉNERGIE, DES MINES ET DES RES-
SOURCES, OTTAWA. PUBLÉE EN 1985.

CES CARTES SONT EN VENTE AU BUREAU DES CARTES DU
CANADA, MINISTÈRE DE L'ÉNERGIE, DES MINES ET DES RES-
SOURCES, OTTAWA, OU CHEZ LE VENDEUR LE PLUS PRÈS.

© 1985. SA MAJESTÉ LA REINE DU CHEF DU CANADA,
MINISTÈRE DE L'ÉNERGIE, DES MINES ET DES RESSOURCES.

PLIER CETTE PHOTOCARTE PEUT L'ENDOMMAGER