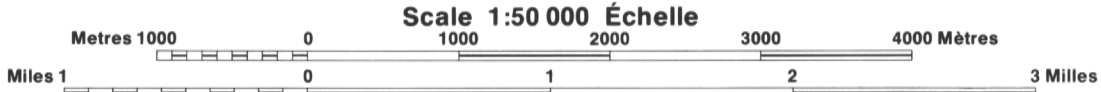


PRODUCED BY THE SURVEYS AND MAPPING BRANCH
DEPARTMENT OF ENERGY, MINES AND RESOURCES, FROM
AERIAL PHOTOGRAPHS TAKEN IN 1976. PUBLISHED IN 1987.
COPIES MAY BE OBTAINED FROM THE CANADA MAP OFFICE,
OR YOUR NEAREST ENERGY, MINES AND RESOURCES, OTTAWA.
© 1987, HER MAJESTY THE QUEEN IN RIGHT OF CANADA,
DEPARTMENT OF ENERGY, MINES AND RESOURCES.

ELEVATIONS IN METRES ABOVE MEAN SEA LEVEL
CONTOUR INTERVAL.....10 METRES
NORTH AMERICAN DATUM 1927
TRANSVERSE MERCATOR PROJECTION

INFORMATION CONCERNING BENCH MARKS AND HORIZONTAL SURVEY MONUMENTS CAN BE OBTAINED FROM
GEODETIC SURVEY, SURVEYS AND MAPPING BRANCH,
OTTAWA.

KENORA DISTRICT (PATRICIA PORTION)
ONTARIO



ALTITUDES EN MÈTRES
ÉQUIDISTANCE DES COURBES...10 MÈTRES
SYSTÈME DE RÉFÉRENCE GÉODÉSIQUE NORD-AMÉRICAIN 1927
PROJECTION TRANSVERSE DE MERCATOR

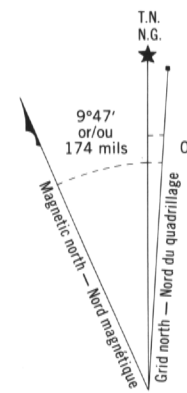

POUR TOUT RENSEIGNEMENT CONCERNANT LES RÉPÈRES
ET BORNES ALTIMÉTRIQUES, S'ADRESSER AUX LEVÉS
GÉODÉSIQUES, DIRECTION DES LEVÉS ET DE LA CARTO-
GRAPHIE, OTTAWA.

ÉTABLI PAR LA DIRECTION DES LEVÉS ET DE LA CARTOGRAPHIE,
MINISTÈRE DE L'ÉNERGIE, DES MINES ET DES RESSOURCES.
À L'AIDE DE PHOTOGRAPHIES AÉRIENNES PRISES EN 1976.
PUBLIÉ EN 1987.
Ces cartes sont en vente au BUREAU DES CARTES DU
CANADA, MINISTÈRE DE L'ÉNERGIE, DES MINES ET DES RESSOURCES,
OTTAWA, OU CHEZ LE VENDEUR LE PLUS PRÈS.
© 1987, SA MAJESTÉ LA REINE DU CHEF DU CANADA,
MINISTÈRE DE L'ÉNERGIE, DES MINES ET DES RESSOURCES.

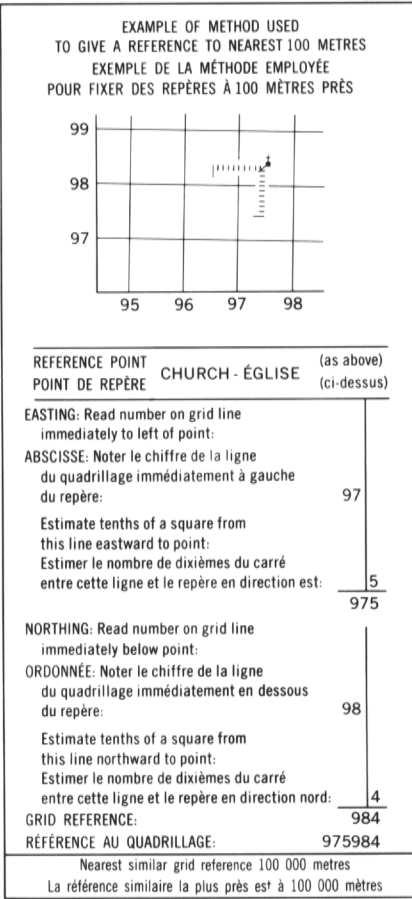
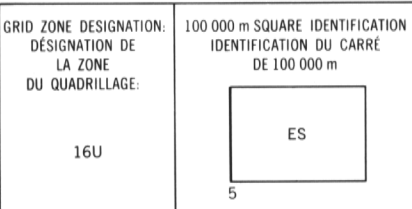
PLIER CETTE PHOTOCARTE PEUT L'ENDOMMAGER

Military users,
refer to this map as:
Référence de cette carte
pour usage militaire:

SERIES A 002 SERIE
MAP 43 M/10 CARTE
ÉDITION 1 MCE ÉDITION



ONE THOUSAND METRE
UNIVERSAL TRANSVERSE MERCATOR GRID
ZONE 16
QUADRILLAGE UNIVERSEL TRANSVERSE DE MERCATOR
DE MILLE MÈTRES



43 M/14	43 M/15	43 M/16
43 M/11	43 M/10	43 M/9
43 M/6	43 M/7	43 M/8

Index to adjoining Maps of the National Topographic System
Tableau d'assemblage du Système national de référence cartographique

43 M/10
ÉDITION 1 ÉDITION



Energy, Mines and
Resources Canada

Energie, Mines et
Ressources Canada

PROVISIONAL PRINT
IMPRESSION PROVISOIRE