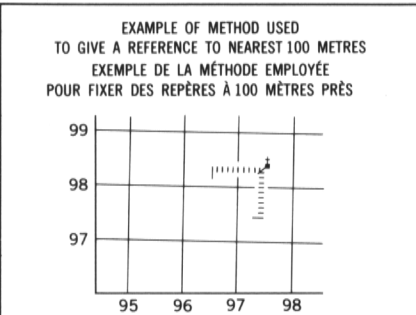
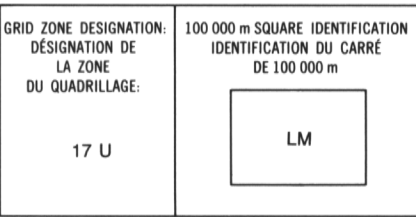
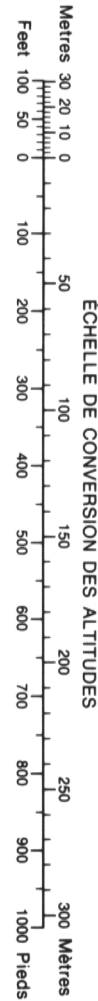


Military users,
refer to this map as:
Référence de cette carte
pour usage militaire

SERIES A 002 SÉRIE
MAP 43-O/6 CARTE
EDITION 1 MCE ÉDITION



REFERENCE POINT CHURCH: EGLISE (in above
POINT DE RÉFÉRENCE (au-dessus)

EASTING: Read number on grid line
immediately to left of point.
ABSCISSE: Note le chiffre de la ligne
de quadrillage immédiatement à gauche
du repère.
Estimate tenths of a square from
this line eastward to point.
Estimer le nombre de dixièmes du carré
entre cette ligne et le repère en direction est.

NORTHING: Read number on grid line
immediately below point.
ORDONNÉE: Note le chiffre de la ligne
de quadrillage immédiatement en dessous
du repère.
Estimate tenths of a square from
this line northward to point.
Estimer le nombre de dixièmes du carré
entre cette ligne et le repère en direction nord.

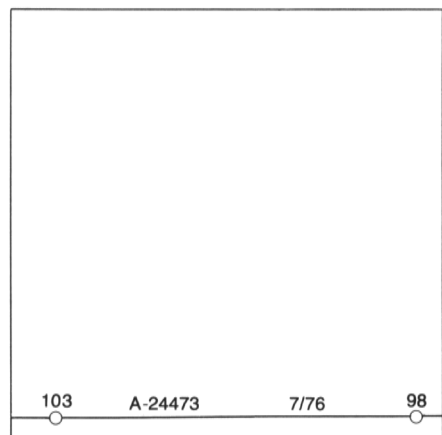
GRID REFERENCE 975984
RÉFÉRENCE AU QUADRILLAGE 975984
Nearest similar grid reference 100 000 metres.
Le prochain repère similaire est à 100 000 mètres.

ONE THOUSAND METRE
UNIVERSAL TRANSVERSE MERCATOR GRID
ZONE 17
QUADRILLAGE UNIVERSEL TRANSVERSE DE MERCATOR
DE MILLE MÈTRES

The 1986 MAGNETIC BEARING is 12°11' (217 mils)
WEST of GRID NORTH.
ANNUAL CHANGE DECREASING 12.2'
GRID NORTH is 1°51' WEST of TRUE NORTH
for centre of map.

Le REPÈRE MAGNÉTIQUE en 1986 est à 12°11' (217 mils)
à l'OUEST du NORD DU QUADRILLAGE.
VARIATION ANNUELLE DÉCROISSANTE 12.2'
Le NORD DU QUADRILLAGE est à 1°51' à l'OUEST
du NORD GÉOGRAPHIQUE au centre de la carte.

PHOTOGRAPHY PHOTOGRAPHIE
COMPILATION RESTITUTION



Index to adjoining Maps of the National Topographic System
Tableau d'assemblage du Système national de référence cartographique

	43-O/6	43-O/7
43-O/5 & 43-O/4	43-O/3	43-O/2

PRODUCED BY THE SURVEYS AND MAPPING BRANCH,
DEPARTMENT OF ENERGY, MINES AND RESOURCES,
OTTAWA. PUBLISHED IN 1986.

COPIES MAY BE OBTAINED FROM THE CANADA MAP OFFICE,
DEPARTMENT OF ENERGY, MINES AND RESOURCES, OTTAWA,
OR YOUR NEAREST MAP DEALER.

© 1986, HER MAJESTY THE QUEEN IN RIGHT OF CANADA,
DEPARTMENT OF ENERGY, MINES AND RESOURCES.

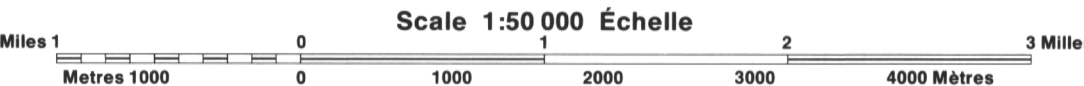
FOLDING MAY DAMAGE THIS PHOTOMAP

ELEVATIONS IN METRES ABOVE MEAN SEA LEVEL
CONTOUR INTERVAL..... 10 METRES

NORTH AMERICAN DATUM 1927
TRANSVERSE MERCATOR PROJECTION

INFORMATION CONCERNING BENCH MARKS AND HORIZONTAL SURVEY MONUMENTS CAN BE OBTAINED FROM
GEOGRAPHIC SURVEY, SURVEYS AND MAPPING BRANCH,
OTTAWA.

DISTRICT OF KEEWATIN · DISTRICT DE KEEWATIN
NORTHWEST TERRITORIES · TERRITOIRES DU NORD-OUEST



ALTITUDES EN MÈTRES
ÉQUIDISTANCE DES COURBES... 10 MÈTRES

SYSTÈME DE RÉFÉRENCE GÉODÉSIQUE NORD-AMÉRICAIN 1927
PROJECTION TRANSVERSE DE MERCATOR

POUR TOUT RENSEIGNEMENT CONCERNANT LES REPÈRES
ET REPÈRES ALTIMÉTRIQUES, S'ADRESSER AUX LIEUX
GÉODÉSIQUES DIRECTION DES LÈVES ET DE LA CARTO-
GRAPHIE, OTTAWA.

ÉTABLI PAR LA DIRECTION DES LÈVES ET DE LA CARTO-
GRAPHIE, MINISTÈRE DE L'ÉNERGIE, DES MINES ET DES RES-
SOURCES, OTTAWA. PUBLIÉ EN 1986.

CES CARTES SONT EN VENTE AU BUREAU DES CARTES DU
CANADA, MINISTÈRE DE L'ÉNERGIE, DES MINES ET DES RES-
SOURCES, OTTAWA, OU CHEZ LE VENDEUR LE PLUS PRÈS.

© 1986, SA MAJESTÉ LA REINE DU CHEF DU CANADA,
MINISTÈRE DE L'ÉNERGIE, DES MINES ET DES RESSOURCES.

PLIER CETTE PHOTOCARTE PEUT L'ENDOMMAGER

43-O/6
EDITION 1 ÉDITION

Energy, Mines and
Resources Canada

Energie, Mines et
Ressources Canada

PROVISIONAL PRINT
IMPRESSION PROVISOIRE