

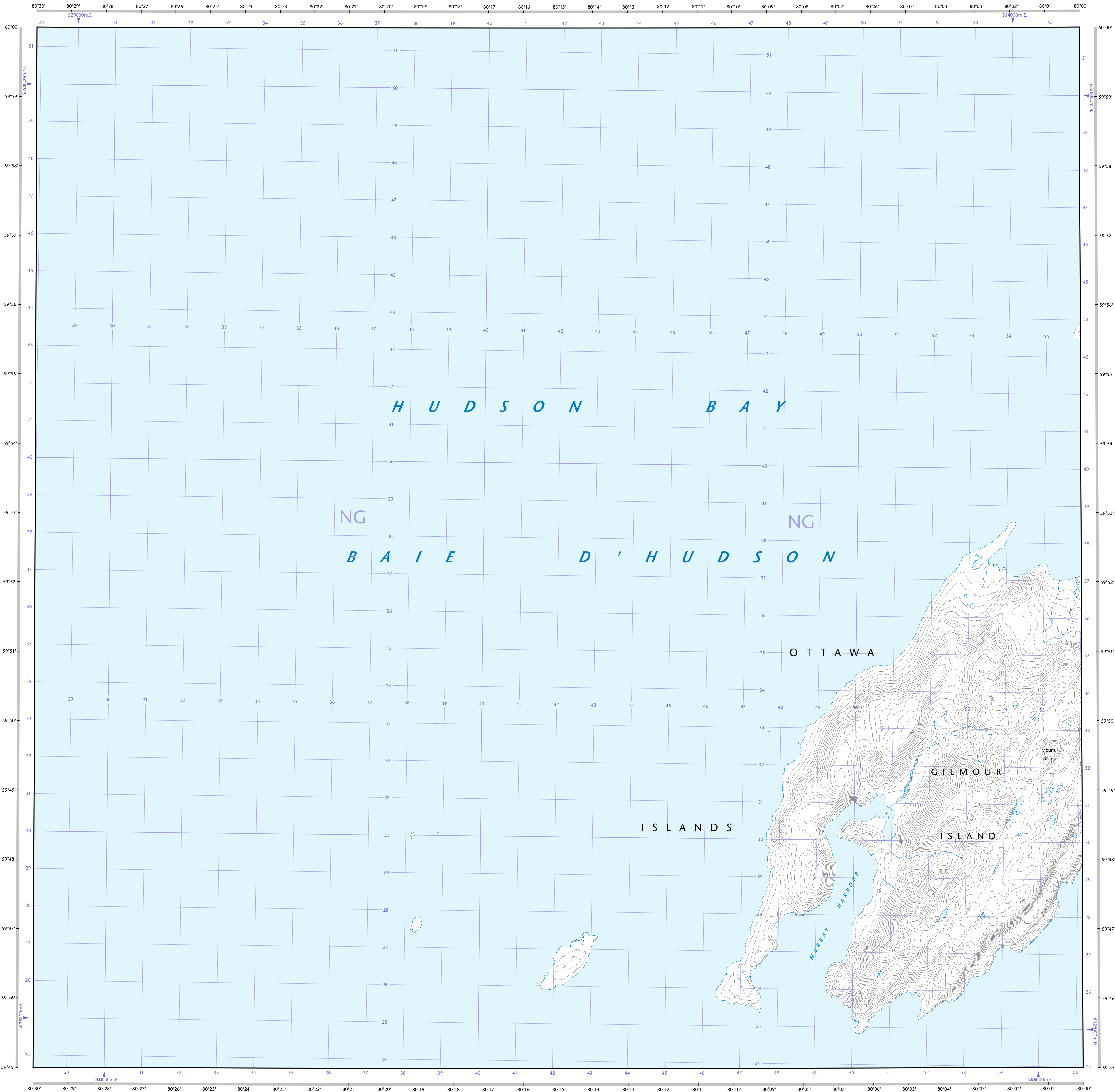
La copie papier de cette carte respecte les normes de qualité d'impression de Ressources naturelles Canada quand elle porte l'étiquette holographique de l'impression de cartes accrédité.

For corrections, additions or comments concerning the content of this map, please contact Natural Resources Canada at: [topo.maps@NRCan.gc.ca](mailto:topo.maps@NRCan.gc.ca)  
Visit our Web site: <http://maps.NRCan.gc.ca>

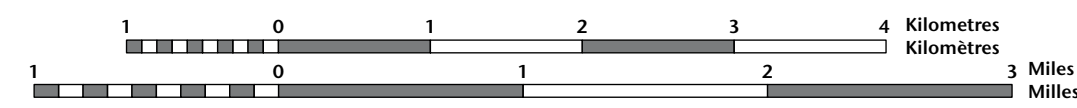
**This map is not to be used for air or marine navigation.**

Pour toutes corrections, additions ou commentaires concernant le contenu de cette carte, veuillez contacter Ressources naturelles Canada par courrier électronique à : [cartes.topo@RNC.gc.ca](mailto:cartes.topo@RNC.gc.ca)  
Visitez notre site Web : <http://cartes.RNC.gc.ca>

**Cette carte ne doit pas être utilisée pour la navigation**



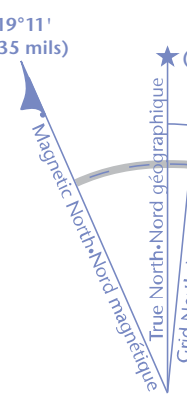
## Nunavut



1 centimetre on the map represents 500 metres on the ground  
Contour Interval: 10 metres  
Elevations in metres above Mean Sea Level

1 centimètre sur la carte représente 500 mètres au sol  
Équidistance des courbes : 10 mètres  
Altitudes en mètres au-dessus du niveau moyen de la mer

visitez : <http://cgc.RNCan.gc.ca/geomag>



A tutorial on how to estimate position from grid can be found at: <http://maps.NRC.ca>

Consultez le tutoriel sur la manière d'évaluer la position à partir de la grille UTM sur : <http://cartes.RNCan.gc.ca/topo10>

Cat. no. / No de cat.  
M116-2/044916-9DF  
ISSN 1915-8858

ISBN 978-1-100-52270-8