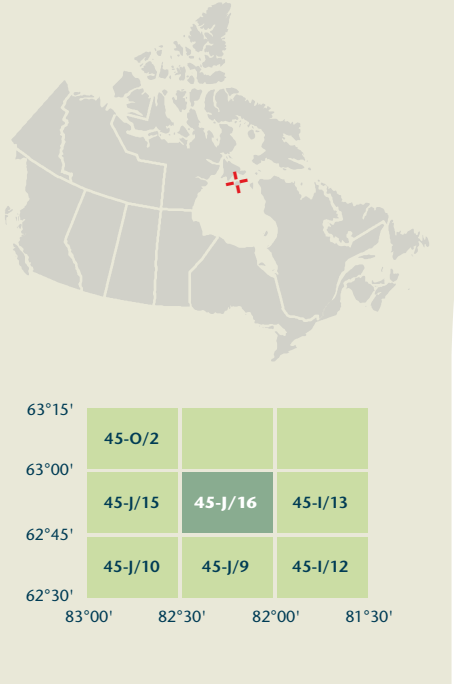


- Road: hard surface, more than 2 lanes, toll gate; service centre
Route : revêtement dur, plus de 2 voies, poste de péage; centre de service
- Road: hard surface, 2 lanes; less than 2 lanes; snowplow
Route : revêtement dur, 2 voies, moins de 2 voies; poudroieuse
- Road: hard surface, river, canal; bridge; loose or stabilized surface, street
Route : revêtement dur; rue; pont de canalisation; de gravier, aggloméré, rue
- Road: loose or stabilized surface, all season, 2 lanes or more; less than 2 lanes
Route: de gravier, aggloméré, toute saison, 2 voies ou plus, moins de 2 voies
- Road: loose surface, dry weather; vehicle track or winter road; trail; portage
Route : de gravier, temps sec; chemin de terre ou d'hiver; sentier; portage
- Highway interchange, highway route number; built-up area
Échangeur; numéro de route, agglomération
- Railway, single track, railway station; bridge; turntable; multiple tracks
Chemin de fer, voie unique; gare; pont; plaque tournante; voies multiples
- Railway, abandoned; railway yard
Chemin de fer, abandonné; gare de triage
- Rapid; ford; rail, road, footbridge
Transport rapide : voie ferrée, route, passerelle
- Causeway; covered bridge; tunnel; bridge; movable bridge
Chaussée; pont couvert; tunnel; pont; pont mobile
- Boundary: international, boundary monument
Limite : internationale; repère d'arpentage
- Boundary: Provincial and Territorial
Limite : Provinciale et territoriale
- Boundary: unsurveyed provincial or territorial; area outline
Limite : Provinciale ou territoriale non arpentée; surface délimitée
- Boundary: administrative, recreational
Limite : administrative; récréative
- Boundary: geographic, unsurveyed geographic; small Indian reserve
Limite : géographique; géographique non arpentée; petite réserve indienne
- Wall; fence
Mur; clôture
- Power transmission line; multiple lines; submarine cable
Ligne de transport d'énergie; lignes multiples; câble sous-marin
- Pipeline: oil, natural gas; control valve; multi-use; underground
Pipeline : pétrole, gaz naturel, valve de contrôle; multi-utilisateur; souterrain
- Mine; pit; sand, gravel, clay; quarry
Mine; banc : sable, gravier, argile; carrière
- Airport; airfield; active, condition unknown; heliport
Aéroport/terrain d'aviation : actif, condition inconnue; héliport
- Industrial building; chimney; industrial, flare stack, burner; lumberyard
Bâtiment industriel; cheminée : industrielle, torche, brûleur; bois débités
- Oil tank; water tank
Réservoir de pétrole; réservoir d'eau
- Silo; grain elevator; clearance tower; satellite tracking station
Silo; élévateur à grains; tour de dégagement; station de poursuite de satellite
- Electric facility; oil or natural gas facility; wind-operated device
Installation électrique; installation pétrolière ou gazière; colonne
- Tower; communication, radar antenna, radio telescope; fire control
Tour : communication, antenne radar, radiotélescope; feu, contrôle
- Domestic waste; liquid waste; industrial solid deposit
Déchet domestique; déchet liquide; dépôt de solide industriel
- Sportsplex; arena; community centre
Centre sportif; arène; centre communautaire
- Lodging; historic site, zoo
Boulevard; lieu historique; zoo
- Golf course; campground; ruins
Terrain de golf; terrain de camping; ruines
- Ski lift; sports track
Remonte-pente; piste de course
- Building(s); building(s), religious; educational; caber
Bâtiment(s); bâtiment(s); religieux; d'enseignement; cabane
- Hospital; medical center; senior citizens home; lodging
Hôpital; centre médical; résidence pour personnes âgées; gîte
- City hall; Parliament Building; municipal hall
Hôtel de ville; édifice du Parlement; salle municipale
- Customs post; ranger/warden station; cemetery
Poste de douane; poste de garde forestier (poste de garde de parc; cimetière)
- Court house; penal institution
Palais de justice; établissement pénitentiaire
- Fire station; police station; armory
Casernes de pompiers; poste de police; manège militaire
- Waterbody/shoreline; watercourse; disappearing stream
Plan d'eau/lac/étang; cours d'eau ou fleuve; cours d'eau disparissant
- Navigation light; ferry; cable or abandoned bridge pier
Feu de navigation; traversier; caisson ou pilier de pont abandonné
- Coast guard station; seaplane base; active, condition unknown; marina
Station de la garde côtière; hydrobase : actif, condition inconnue; marina
- Fish ladder; dam; small, large, carrying road
Échelle à poissons; barrage : petit, grand, portant une route
- Dike/levee/wall; boat ramp; wharf; pier or dock; foot, breakwater
Dighe/mur de protection; rampe de chargement; quai; jetée; gât; brise-lames
- Slip; drydock; ford; small island; navigational beacon
Calée; cale sèche; gué; îlot; balise de navigation
- Navigable canal; lock; ditch, conduit, irrigation canal; spring
Canal navigable; écluse; fossé; canalisation; canal d'irrigation; source
- Reservoir; underground reservoir; full pond
Réservoir; réservoir souterrain; viflard dans l'eau
- Alluvium; dry river bed, sand in water, foreshore flats
Alluvium : lit de rivière à sec, sable dans l'eau, estrans
- Rapids; falls (height)
Rapid; chutes (hauteur)
- Rocky ledge; reef; rocks in water; exposed shipwreck
Banc rocheux; récif; rochers dans l'eau; épave émerge
- Moraine; glacial debris; permanent snow and ice
Moraine, débris glaciaires; neige et glace permanentes
- Marsh; swamp; marsh in water; string bog
Marais; marécage; marais dans l'eau; tourbière réticulée
- Tundra ponds; tundra polygons; palud bog
Étang de tourbière; polygones de tourbière; tourbière à palud
- Sand; esker; pingo; wooded area
Sable; esker; pingo; région boisée
- Contour; index; intermediate; approximate
Coulées de niveau : maillères; intermédiaires; approximative
- Depression contour; spot elevation; cave
Coulées de coteau; point cote; caverne



Produced on April 08, 2010, by the Centre for Topographic Information, Natural Resources Canada.

Établi le 8 avril 2010, par le Centre d'information topographique, Ressources naturelles Canada.

The paper copy of this map meets the print quality standards of Natural Resources Canada when it bears a Certified Map Printer holographic label.

La copie papier de cette carte respecte les normes de qualité d'impression de Ressources naturelles Canada quand elle porte l'étiquette holographique de l'imprimeur de cartes accrédité.

Map content validity dates

- Road network, Absent
- Hydrographic network, 1978 - 2000
- Vegetation, Absent
- Buildings, Absent
- Boundaries, 2009
- Toponymy, 2005

Detailed metadata can be found at: <http://GeoGratis.gc.ca>

For corrections, additions or comments concerning the content of this map, please contact Natural Resources Canada at: maps@NRCan.gc.ca

© 2010, Her Majesty the Queen in Right of Canada.

This map is not to be used for air or marine navigation.

Dates of validity of the content of the map

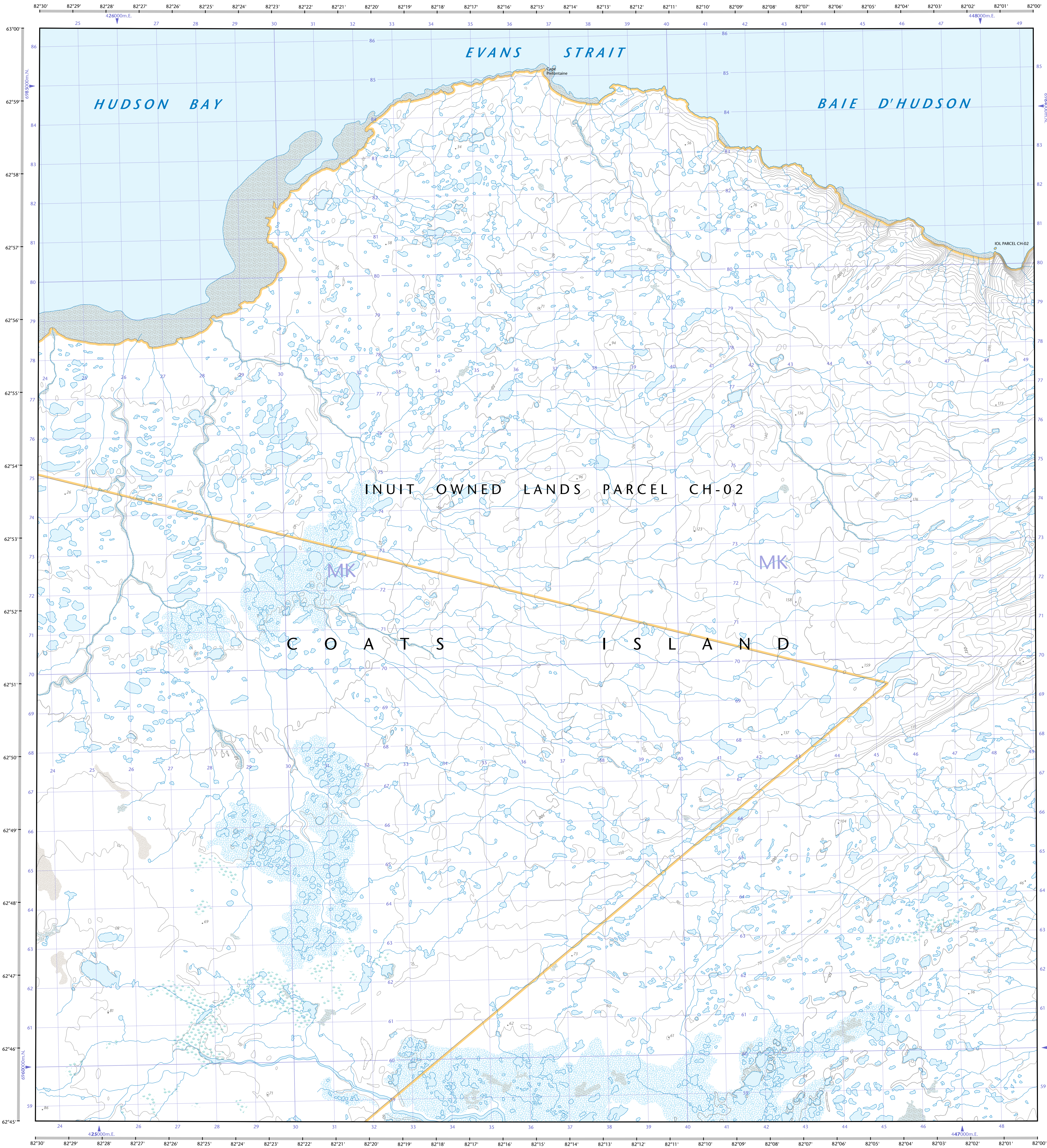
- Réseau routier, Absent
- Réseau hydrographique, 1978 - 2000
- Végétation, Absent
- Bâtiments, Absent
- Limites, 2009
- Toponymie, 2005

Consultez les métadonnées détaillées sur : <http://GeoGratis.gc.ca>

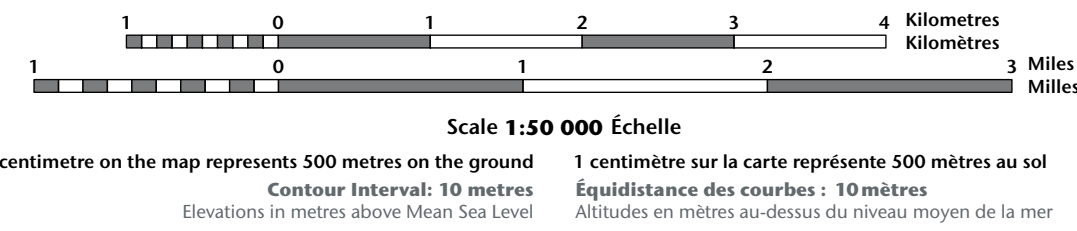
Pour toutes corrections, additions ou commentaires concernant le contenu de cette carte, veuillez contacter Ressources naturelles Canada par courriel électronique à : cartes.topo@NRCan.gc.ca

© 2010, Sa Majesté la Reine du chef du Canada.

Cette carte ne doit pas être utilisée pour la navigation aérienne ou maritime.



NO TITLE Nunavut



Use diagram only to obtain numeric values
Approximate Mean Declination 2010
for centre of map
Annual change decreasing 16.4°
N'utiliser le diagramme que pour obtenir
les valeurs numériques
Déclinaison moyenne approximative
au centre de la carte en 2010
Variation annuelle décroissante 16.4°

1°07' (20 mkt)
20°45' (362 mkt)
True North
Magnetic North
True North
Magnetic North

100 000 metre Square
Identification du carré de 100 000 mètres

Transverse Mercator Projection
Projection transversale de Mercator
North American Datum 1983
Système de référence nord-américain 1983

1000 metre Universal Transverse Mercator grid
Zone 17
17
Grid Zone Designation
Designation de la zone du quadrillage

A tutorial on how to estimate position from the UTM grid can be found at: <http://maps.NRCan.gc.ca/topo101>
Consultez le tutoriel sur la manière d'évaluer la position à partir de la grille UTM sur : <http://cartes.NRCan.gc.ca/topo101>

Printed map / Carte imprimée
Cat. no. / No de cat.
M116-2/04J16
ISBN 978-0-662-6216-0
ISBN 978-0-660-6216-0

Digital map / Carte numérique
Cat. no. / No de cat.
M116-2/04J16-PDF
ISBN 978-0-662-6216-0
ISBN 978-1-100-51244-0