
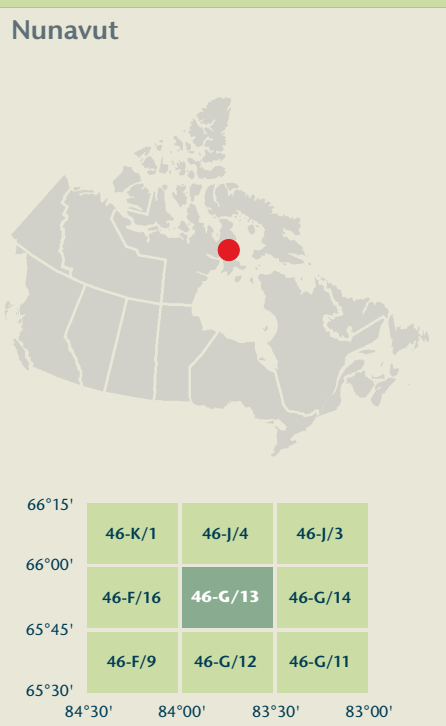


DANISH ISLAND



Produced on March 23, 2011, by the Centre for Topographic Information, Natural Resources Canada. Établi le 23 mars 2011, par le Centre d'information topographique, Ressources naturelles Canada.

The paper copy of this map meets the print quality standards of Natural Resources Canada when it bears a Certified Map Printer holographic label.

La copie papier de cette carte respecte les normes de qualité d'impression de Ressources naturelles Canada quand elle porte l'étiquette holographique de l'imprimeur de cartes accrédité.

Map content validity dates

- Road network, Absent
- Hydrographic network, 1956 - 2009
- Vegetation, Absent
- Buildings, Absent
- Boundaries, 2010
- Toponymy, 2004 - 2011

Detailed metadata can be found at: <http://GeoGratis.gc.ca>

For corrections, additions or comments concerning the content of this map, please contact Natural Resources Canada at: topo@NRCan.gc.ca or visit our Web site: <http://maps.NRCan.gc.ca>

© 2011, Her Majesty the Queen in Right of Canada.

This map is not to be used for air or marine navigation.

Dates de validité du contenu de la carte

- Réseau routier, Absent
- Réseau hydrographique, 1956 - 2009
- Végétation, Absent
- Bâtiements, Absent
- Limites, 2010
- Toponymie, 2004 - 2011

Consultez les métadonnées détaillées sur: <http://GeoGratis.gc.ca>

Pour toutes corrections, additions ou commentaires concernant le contenu de cette carte, veuillez contacter Ressources naturelles Canada par courriel électronique à: cartes.topo@NRCan.gc.ca ou visitez notre site Web à: <http://cartes.NRCan.gc.ca>

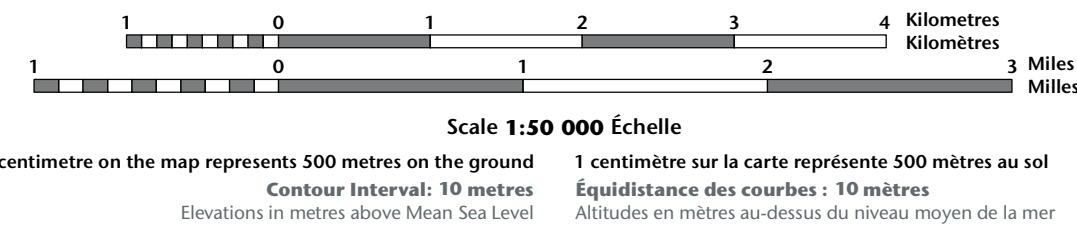
© 2011, Sa Majesté la Reine du chef du Canada.

Cette carte ne doit pas être utilisée pour la navigation aérienne ou maritime.



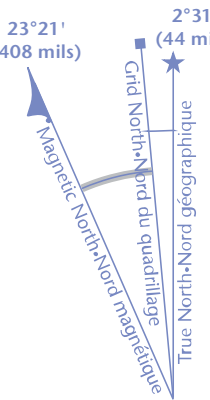
DANISH ISLAND

Nunavut



Use diagram only to obtain numeric values
Approximate Mean Declination 2011
for centre of map
Annual change decreasing 20.4"
N'utiliser le diagramme que pour obtenir
les valeurs numériques
Déclinaison moyenne approximative
au centre de la carte en 2011
Variation annuelle décroissante 20.4"

For magnetic declination information,
visit: <http://gc.nrcan.gc.ca/geomag>
Pour l'information sur la déclinaison magnétique,
visitez: <http://gc.nrcan.gc.ca/geomag>



100 000 metre Square
Identification du carré de
100 000 mètres

Zone 17
Designation de la
zone du quadrillage

Transverse Mercator Projection
Projection transverse de Mercator
North American Datum 1983
Système de référence nord-américain 1983

1000 metre Universal Transverse
Mercator Grid
Grille Zone
Designation
17W
Designation de la
zone du quadrillage

A tutorial on how to estimate position from the UTM
grid can be found at: <http://maps.NRCan.gc.ca/topo01>
Consultez le tutoriel sur la manière d'évaluer la position
à partir de la grille UTM sur: <http://cartes.NRCan.gc.ca/topo01>

Printed map / Carte imprimée

Cat. no. / No de cat.
M116-2/046C13
ISBN 978-0-660-6964-0
ISBN 978-1-100-52186-2

Digital map / Carte numérique

Cat. no. / No de cat.
M116-2/046C13-PDF
ISBN 978-0-660-6964-0
ISBN 978-1-100-52186-2