

La copie papier de cette carte respecte les normes de qualité d'impression de Ressources naturelles Canada quand elle porte l'étiquette holographique de l'impression de cartes accrédité.

For corrections, additions or comments concerning the content of this map, please contact Natural Resources Canada at: topo.maps@NRCan.gc.ca
Visit our Web site: <http://maps.NRCan.gc.ca>

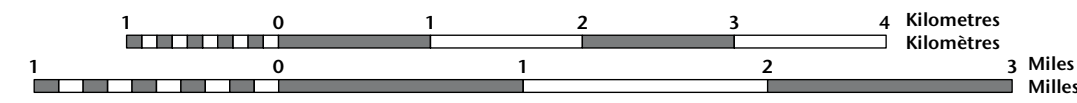
© 2010. Her Majesty the Queen in Right of Canada.

le contenu de cette carte, veuillez contacter Ressources naturelles
Canada par courrier électronique à : cartes.topo@RNCan.gc.ca
Visitez notre site Web : <http://cartes.RNCan.gc.ca>

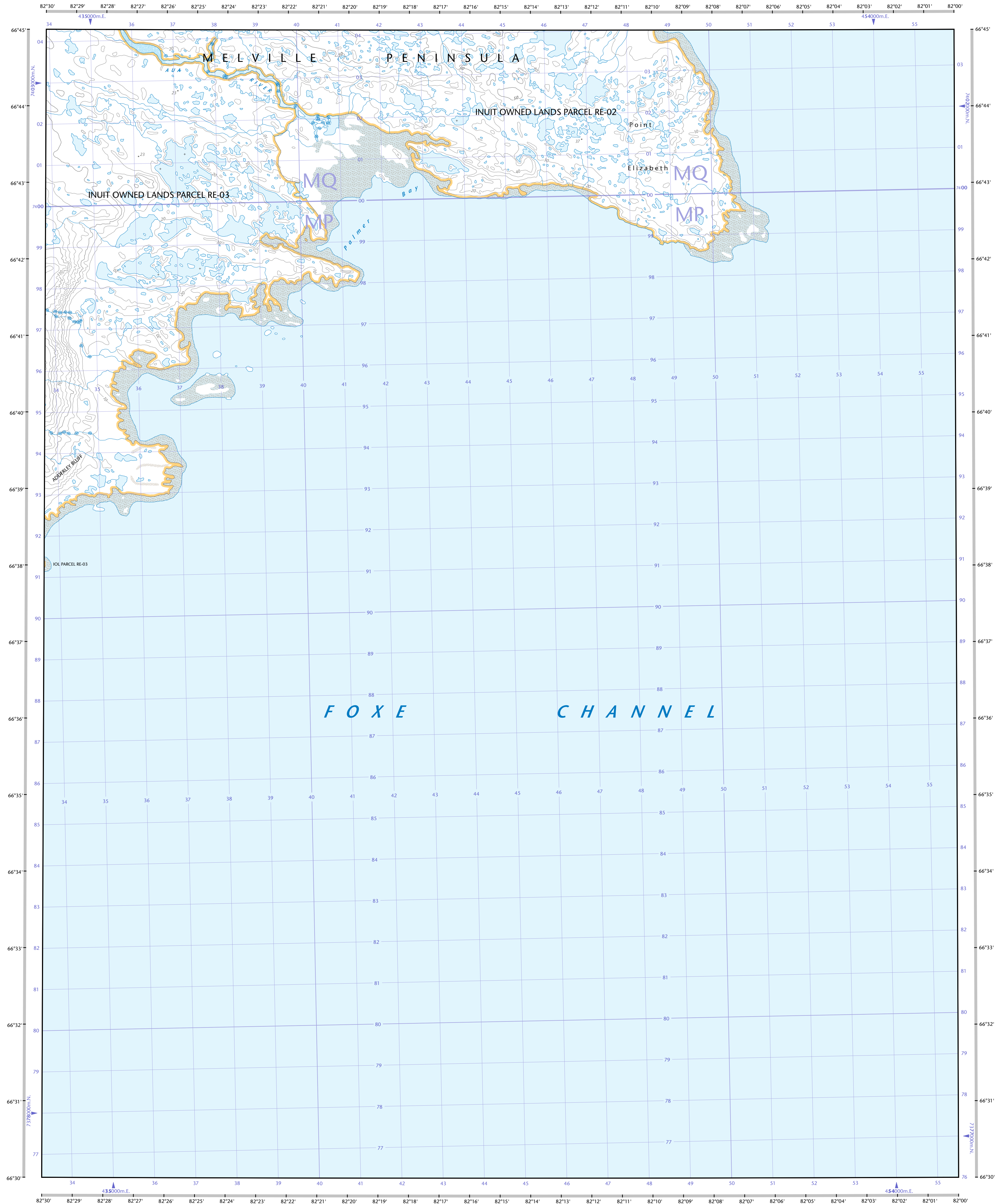
© 2010. Sa Majesté la Reine du chef du Canada.

PALMER BAY

Nunavut




1 centimetre on the map represents 500 metres on the ground
Contour Interval: 10 metres
Elevations in metres above Mean Sea Level



For magnetic declination information,
visit: <http://gsc.nrcan.gc.ca/geomag>
Pour information sur la déclinaison magnétique,
visitez : <http://cg.c.rncan.gc.ca/geomag>

The magnetic compass may be erratic in this region

100 000 metre Square
Identification
Identification du carré
de 100 000 mètres



The diagram shows a rectangular plot. The top horizontal boundary is labeled 'MQ'. Inside the plot, the label 'MP' is centered. The plot is part of a larger grid system.

Transverse Mercator Projection
Projection transverse de Mercator
North American Datum 1983
Système de référence nord-américain 1983

1000 metre Universal Transverse
Mercator Grid

Zone 17

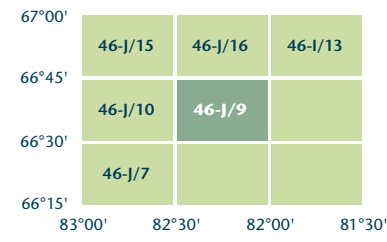
Quadrillage universel transverse
de Mercator de 1000 mètres

Grid Zone
Designation

17W

Designation
de zone

A tutorial on how to estimate position from the UTM grid can be found at: <http://maps.NRCCan.gc.ca/topo101>
Consultez le tutoriel sur la manière d'évaluer la position à partir de la grille UTM sur : <http://cartes.NRCCan.gc.ca/topo101>



Printed map / Carte imprimée
Cat. no. / No de cat.
M116-2/046J09
ISSN 1915-884X
ISBN 978-0-660-64442-4

46-J/9
SCALE
ÉCHELLE **1:50 000**
EDITION
ÉDITION **02** VERSION **00**
SERIES
SÉRIE **A713**

Digital map / Carte numérique
Cat. no. / No de cat.
M116-2/046009-PDF
ISSN 1915-8858
ISBN 978-1-100-50154-3