
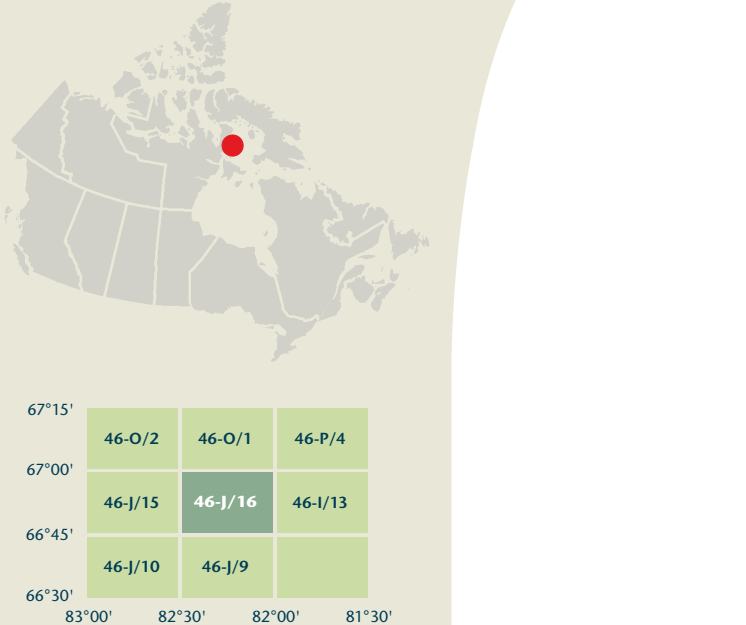




ITIBJARIARUSIQ POINT

Nunavut



Produced on March 09, 2010, by the Centre for Topographic Information, Natural Resources Canada.

Établi le 9 mars 2010, par le Centre d'information topographique, Ressources naturelles Canada.

The paper copy of this map meets the print quality standards of Natural Resources Canada when it bears a Certified Map Printer holographic label.

La copie papier de cette carte respecte les normes de qualité d'impression de Ressources naturelles Canada quand elle porte l'étiquette holographique de l'imprimeur de cartes accrédité.

Map content validity dates

- Road network, Absent
- Hydrographic network, 2002
- Vegetation, Absent
- Buildings, Absent
- Limits, 2009
- Toponymy, 2004 - 2005

Detailed metadata can be found at: <http://GeoGratis.gc.ca>

For corrections, additions or comments concerning the content of this map, please contact Natural Resources Canada at: info.maps@NRCan.gc.ca

© 2010 Her Majesty the Queen in Right of Canada.

This map is not to be used for air or marine navigation.

Dates of validity of the content of the map

- Réseau routier, Absent
- Réseau hydrographique, 2002
- Végétation, Absent
- Bâtiements, Absent
- Limites, 2009
- Toponymie, 2004 - 2005

Consultez les métadonnées détaillées sur: <http://GeoGratis.gc.ca>

Pour toutes corrections, additions ou commentaires concernant le contenu de cette carte, veuillez contacter Ressources naturelles Canada par courriel électronique à: info.maps@NRCan.gc.ca

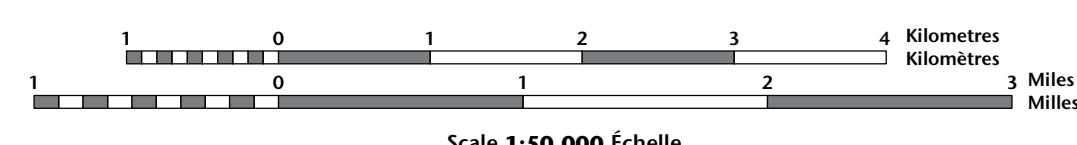
© 2010, Sa Majesté la Reine du chef du Canada.

Cette carte ne doit pas être utilisée pour la navigation aérienne ou maritime.



ITIBJARIARUSIQ POINT

Nunavut



Use diagram only to obtain numeric values

Approximate Mean Declination 2010 for centre of map

Annual change decreasing 28.7"

N'utiliser le diagramme que pour obtenir les valeurs numériques

Déclinaison moyenne approximative au centre de la carte en 2010

Variation annuelle décroissante 28.7"

For magnetic declination information, visit: <http://gc.ca/mag>

For information on how to estimate position from the UTM grid can be found at: <http://maps.NRCan.gc.ca/topo01>

Consultez le futur sur la manière d'évaluer la position à partir de la grille UTM sur: <http://cartes.NRCan.gc.ca/topo01>

The magnetic compass may be erratic in this region

La boussole sera peut-être instable dans cette région

1°09' (20 mli)

27°13' (481 mli)

True North/True géographique

Magnetic North/True magnétique

100 000 metre Square

Identification du carré de 100 000 mètres

Transverse Mercator Projection

Projection transversale de Mercator

North American Datum 1983

Système de référence nord-américain 1983

1000 metre Universal Transverse Mercator Grid

Grille Zone Désignation

Zone 17

Désignation de la zone du quadrillage

67°15'

67°10'

66°45'

66°30'

81°00'

46°02'

46°01'

46°16'

46°13'

46°10'

46°19'

81°30'

46-J/16

SCALE 1:50 000

ECHILLE

EDITION 02

VERSION 00

SERIE A713

Digital map / Carte numérique

Cat. no. / No de cat.

M116-2/04616-PDF

ISBN 978-0-660-44419-3

ISBN 978-1-100-0161-1