

EDITION 1 46 K/5


ROADS AND RELATED FEATURES


LEGEND - LÉGENDE


ROADS AND RELATED FEATURES


HARD SURFACE, ALL WEATHER
LOOSE SURFACE
CARB TRACK, WINTER ROAD
OR ROAD UNDER CONSTRUCTION
TRAIL, CUT LINE, PORTAGE
BUILT-UP AREA
RAILWAY, SIDING, STATION, STOP
BRIDGE
SEAPLANE BASE, ANCHORAGE
LANDMARK FEATURES
HOUSE, BARN
CHURCH, SCHOOL
POST OFFICE
HISTORICAL SITE
TOWERS: FIRE, RADIO
WELL, OIL, GAS
TANK, OIL, GASOLINE, WATER
TELEPHONE LINE
POWER TRANSMISSION LINE
MINE
CUTTING, EMBANKMENT


ROUTES ET OUVRAGES CONNEXES


SURFACE PAVÉE, TOUTES SAISONS 


GRAVIER 


CHÈMIN DE TERRE, CHAUVEN 


OU ROUTE EN CONSTRUCTION 

SENTIER, PERCÉE, PORTAGE 


AGGLOMERATION 


CHÈMIN DE FER, VOIE D'ÉVITEMENT, GARE, ARRÊT 


PONT 


HYDROAÉROPORT, MOULAGE 


POINTS DE REPÈRE


MAISON, GRANGE 


ÉGLISE, ÉCOLE 


BUREAU DE POSTE 


LIEU HISTORIQUE 


TOURS, FEU, RADIO 


PUITS, PÉTROLE, GAZ 

RÉSÉROIR, PÉTROLE, ESSENCE, EAU 

LIGNE TÉLÉPHONIQUE 

LIGNE DE TRANSPORT D'ÉNERGIE 

MINE 

DEBLAI, REMBLAI 

BOUNDARIES AND SURVEY CONTROL

INTERNATIONAL, PROVINCIAL,
BOUNDARY MONUMENT
COUNTY, DISTRICT
TOWNSHIP, PARISH-SURVEYED
UNSURVEYED

FRONTIÈRES ET POINTS DE RÉFÉRENCES

INTERNATIONALE, PROVINCIALE, BORNE FRONTIÈRE - - - - - □
COMTÉ, DISTRICT - - - - -
CANTON, PAROISSE - ARPENTÉE - - - - -
- NON ARPENTÉE UNSURVEYED
TOWNSHIP, ITS ARPENTÉE, NON ARPENTÉE - - - - -

- SECTION CORNERS

MUNICIPALITY

INDIAN RESERVE, PARK, ETC

HORIZONTAL SURVEY POINT

BENCH MARK WITH ELEVATION

-COINS DE SECTION	+	+
MUNICIPALITÉ	-	-
RÉSERVE INDIENNE, PARC, ETC	-	-
REPÈRE PLANIMÉTRIQUE		△
REPÈRE DE NIVELLEMENT AVEC COTE		BM 965 →

DRAINAGE AND RELATED FEATURES

STREAM, SHORELINE: INDEFINITE
DIRECTION OF FLOW
LAKE, INTERMITTENT LAKE
INUNDATED LAND
MARSH, SWAMP (WOODED)
DRY FLOOR BED WITH CHANNELS
SAND: ABOVE, IN WATER
STRING BOG
TUNDRA: PONDS, POLYGONS
RAPIDS, FALLS, RAPIDS
FORESHORE FLATS
ROCK
DAM
WHARF
DITCH
RELIEF FEATURES
CONTOURS
APPROXIMATE CONTOURS
DEPRESSION CONTOUR
SPOT ELEVATION, APPROXIMATE: LAND, WATER
ESKER
PINGO
SAND, SAND DUNES
PALSA BOG
WOODED AREA
CLEARED AREA

DRAINAGE ET OUVRAGES CONNEXES

COURS D'EAU, RIVE, IMPRÉCISE
DIRECTION DU COURANT
LAC, LAC INTERMITTENT
TERRAIN NONDÉ
MARAIS, MARÉCAGE (BOISÉ)
LIT DE COURS D'EAU TARI AVEC CHENAUX
SABLE, AU DESSUS, DANS L'EAU
MARÉCAGE EN ENFILADE
TOUNDRA, ÉTANGS, SOLS POLYGONAUX
RAPIDES, CHUTES, RAPIDES
ESTRANS
ROCHE
BARRAGE
QUAI
FOSSE
RELIEF
COURBES DE NIVEAU
COURBES DE NIVEAU APPROXIMATIVES
COURBE DE CUVETTE
POINT CÔTÉ, APPROXIMATIF: SUR TERRE, SUR L'EAU
ESKER
PINGO
SABLE, DUNES
PALSE
RÉGION BOISÉE
RÉGION DÉBOISÉE

PHOTOGRAPHY PHOTOGRAPHIE
COMPILATION RESTITUTION

GRID ZONE DESIGNATION: DÉSIGNATION DE LA ZONE	100,000 M. SQUARE IDENTIFICATION IDENTIFICATION DU CARRÉ DE 100,000 M.
---	--

Q A-15590-Q
181 7/56 183

DU QUADRILLAGE :

16 W

E J

REVISION RÉVISION

RÉVISION

REFERENCE POINT POINT DE REPÈRE	CHURCH — EGLISE	(in above) (ci-dessus)
EASTING: North point on grid line immédiatement à l'est de point		
LONGITUDE EST: <i>Noter le chiffre de la ligne du quadrillage</i> immédiatement à gauche du point		
Estimate tenths of a square from this point eastward to point		97
Estimer le nombre de dixièmes de carré entre cette ligne et le repère en direction est		97
		5
		975
NORTHING: North point on grid line immédiatement below point		
LATITUDE NORTH: <i>Noter le chiffre de la ligne du quadrillage</i> immédiatement en-dessous du point		
Estimate tenths of a square from this point northward to point		98
Estimer le nombre de dixièmes de carré entre cette ligne et le repère en direction nord:		98
		4
GRID REFERENCE SAMPLE		
GRILLE DE RÉFÉRENCE		975984
Nearing similar grid reference 100,000 meters (about 63 miles) La précision référence similaire est à 100,000 mètres (environ 63 milles)		

ONE THOUSAND METRE
UNIVERSAL TRANSVERSE MERCATOR GRID
ZONE 16
QUADRILLAGE DE MILLE MÈTRES
UNIVERSEL TRANSVERSE DE MERCATOR

46 L/9	46 K/12	46 K/11
46 L/8	46 K/5	46 K/6
46 L/1	46 K/4	46 K/3

The 1974 MAGNETIC BEARING is 34°15' (609 mls)
WEST of GRID NORTH.

ANNUAL CHANGE DECREASING 20.1'

GRID NORTH is 1°09' (20 mls) EAST of TRUE NORTH
for centre of map.

Le REPÈRE MAGNÉTIQUE en 1974 est à 34°15' (609 m)
OUEST du NORD DU QUADRILLAGE.

VARIATION ANNUELLE DÉCROISSANTE 20.1'

NORD DU QUADRILLAGE est 1°09' (20 mils) à l'est du
REPÈRE MAGNÉTIQUE.

THE MAGNETIC COMPASS MAY
BE ERRATIC IN THIS AREA

LA BOUSSOLE SERA PEUT-ÊTRE
INSTABLE DANS CETTE RÉGION

PRODUCED BY SURVEYS AND MAPPING BRANCH,
DEPARTMENT OF ENERGY, MINES AND RESOURCES,
OTTAWA, 1974.

COPIES MAY BE OBTAINED FROM THE MAP DISTRIBUTION OFFICE,
DEPARTMENT OF ENERGY, MINES AND RESOURCES, OTTAWA.

© CANADA. COPYRIGHTS RESERVED 1974.

CONTOUR INTERVAL 50 FEET
ELEVATIONS IN FEET ABOVE MEAN SEA LEVEL
NORTH AMERICAN DATUM 1927
TRANSVERSE MERCATOR PROJECTION

HARBOUR ISLANDS

NORTHWEST TERRITORIES

ÉQUIDISTANCE DES COURBES 50 PIEDS
ÉLÉVATIONS EN PIEDS AU-DESSUS DU NIVEAU MOYEN DE LA MER
SYSTÈME DE RÉFÉRENCE GÉODÉSIQUE NORD-AMÉRICAIN 1927
PROJECTION TRANSVERSE DE MERCATOR

ÉTABLI PAR LA DIRECTION DES LEVES ET DE LA
CARTOGRAPHIE, MINISTÈRE DE L'ÉNERGIE, DES
MINES ET DES RESSOURCES, OTTAWA, EN 1974.

CES CARTES SONT EN VENTE AU BUREAU DE DISTRIBUTION
DES CARTES, MINISTÈRE DE L'ÉNERGIE, DES MINES ET
DES RESSOURCES, OTTAWA.

© CANADA 1974. TOUS DROITS RÉSERVÉS

CONVERSION SCALE FOR ELEVATIONS
ÉCHELLE DE CONVERSION DES ÉLEVATIONS

Mètres 30 20 10 0 50 100 150 200 250 300 Mètres

Feet 100 50 0 100 200 300 400 500 600 700 800 900 1000 Pieds

46 K/5
EDITION 1