

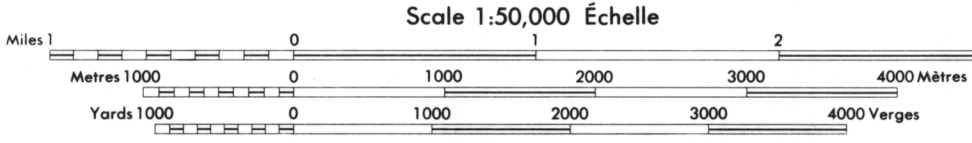
PRODUCED BY SURVEYS AND MAPPING BRANCH  
DEPARTMENT OF ENERGY, MINES AND RESOURCES,  
OTTAWA, 1974.

COPIES MAY BE OBTAINED FROM THE MAP DISTRIBUTION OFFICE,  
DEPARTMENT OF ENERGY, MINES AND RESOURCES, OTTAWA,  
OR FROM THE MAP DISTRIBUTION OFFICE,  
DEPARTMENT OF ENERGY, MINES AND RESOURCES, OTTAWA.

PROVISIONAL PRINT  
IMPRESSION PROVISOIRE

ELEVATIONS IN METRES ABOVE MEAN SEA LEVEL  
CONTOUR INTERVAL ..... 10 METRES

NORTH AMERICAN DATUM 1927  
TRANSVERSE MERCATOR PROJECTION



## NORMAN INLET

DISTRICT OF FRANKLIN  
NORTHWEST TERRITORIES

ÉLEVATIONS EN MÈTRES AU-DESSUS DU NIVEAU MOYEN DE LA MER  
ÉQUIDISTANCE DES COURBES ..... 10 MÈTRES


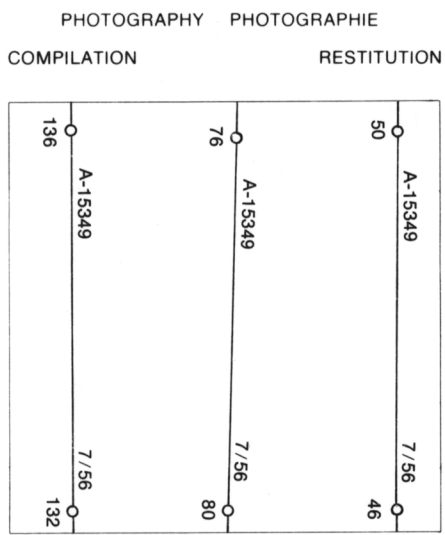
SYSTÈME DE RÉFÉRENCE GÉOÏDIQUE NORD-AMÉRICAIN 1927  
PROJECTION TRANSVERSE DE MERCATOR

ÉTABLI PAR LA DIRECTION DES LEVES ET DE LA  
CARTOGRAPHIE, MINISTÈRE DE L'ÉNERGIE, DES  
MINES ET DES RESSOURCES, OTTAWA, EN 1974.

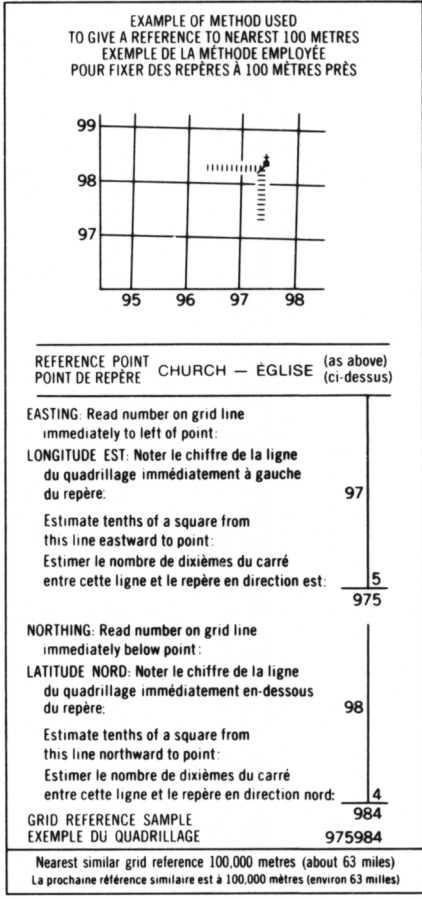
CESES CARTES SONT EN VENTE AU BUREAU DE DISTRIBUTION  
DES CARTES, MINISTÈRE DE L'ÉNERGIE, DES MINES ET  
DES RESSOURCES, OTTAWA.

© CANADA 1974. TOUS DROITS RÉSERVÉS

Military users, refer to this map as: Référence de la carte pour usage militaire:		SERIES A 733 SÉRIE MAP 46 K/16 CARTE EDITION 1 MCE ÉDITION
<b>ROADS AND RELATED FEATURES</b>		<b>ROUTES ET OUVRAGES CONNEXES</b>
HARD SURFACE, ALL WEATHER	SURFACE PAVÉE, TOUTES SAISONS	
LOOSE SURFACE	GRAVIER	
CART TRACK, WINTER ROAD OR ROAD UNDER CONSTRUCTION	CHEMIN DE TERRE, D'HIVER OU ROUTE EN CONSTRUCTION	
TRAIL, CUT LINE, PORTAGE	SENTIER, PERCÉE, PORTAGE	
BUILT-UP AREA	AGGLOMÉRATION	
RAILWAY, SIDING, STATION, STOP	CHEMIN DE FER, VOIE D'ÉVITEMENT, GARE, ARRÊT	
BRIDGE	PONT	
SEAPLANE BASE, ANCHORAGE	HYDROAÉROPORT, MOULAGE	
<b>LANDMARK FEATURES</b>		<b>POINTS DE REPÈRE</b>
HOUSE, BARN	MAISON, GRANGE	
CHURCH, SCHOOL	ÉGLISE, ÉCOLE	
POST OFFICE	BUREAU DE POSTE	
HISTORICAL SITE	LIEU HISTORIQUE	
TOWERS: FIRE, RADIO	TOURS: FEU, RADIO	
WELL: OIL, GAS	PUITS: PÉTROLE, GAZ	
TANK: OIL, GASOLINE, WATER	RÉSERVOIR: PÉTROLE, ESSENCE, EAU	
TELEPHONE LINE	LIGNE TÉLÉPHONIQUE	
POWER TRANSMISSION LINE	LIGNE DE TRANSPORT D'ÉNERGIE	
MINE	MINE	
CUTTING, EMBANKMENT	DÉBLAI, REMBLAI	
GRAVEL PIT	GRAVIER	
<b>BOUNDARIES AND SURVEY CONTROL</b>		<b>FRONTIÈRES ET POINTS DE RÉFÉRENCES</b>
INTERNATIONAL, PROVINCIAL, BOUNDARY MONUMENT	INTERNATIONALE, PROVINCIALE, BORNE FRONTIÈRE	
COUNTY, DISTRICT	COMITÉ, DISTRICT	
TOWNSHIP, PARISH, SURVEYED UNSURVEYED	CANTON, PAROISSE - ARPENTÉE - NON ARPENTÉE	
TOWNSHIP, DLS - SURVEYED, UNSURVEYED	TOWNSHIP, ATC-ARPENTÉE, NON ARPENTÉE	
SECTION CORNERS	- COINS DE SECTION	
MUNICIPALITY	MUNICIPALITÉ	
INDIAN RESERVE, PARK, ETC.	RÉSERVE INDIENNE, PARC, ETC.	
HORIZONTAL SURVEY POINT	REPÈRE PLANIMÉTRIQUE	
BENCH MARK WITH ELEVATION	REPÈRE DE NIVELLEMENT AVEC COTE	
SPOT ELEVATION, PRECISE: LAND, WATER	POINT COTÉ, PRÉCIS: SUR TERRE, SUR L'EAU	
<b>DRAINAGE AND RELATED FEATURES</b>		<b>DRAINAGE ET OUVRAGES CONNEXES</b>
STREAM, SHORELINE: INDEFINITE	COURS D'EAU, RIVE: IMPRÉCISE	
DIRECTION OF FLOW	DIRECTION DU COURANT	
LAKE, INTERMITTENT LAKE	LAC, LAC INTERMITTENT	
INUNDATED LAND	TERRAIN INONDÉ	
MARSH, SWAMP (WOODED)	MARAIS, MARECAGE (BOISÉ)	
DRY RIVER BED WITH CHANNELS	LIT DE COURS D'EAU TARI AVEC CHENAUX	
SAND: ABOVE, IN WATER	SABLE: AU DESSUS, DANS L'EAU	
STRING BOG	MARECAGE EN ENFILADE	
TUNDRA: PONDS, POLYGONS	TOUNDRAS: ETANGS, SOLS POLYGAUX	
RAPIDS, FALLS, RAPIDS	RAPIDES, CHUTES, RAPIDES	
FORESHORE FLATS	ESTRANS	
ROCK	ROCHE	
DAM	BARRAGE	
WHARF	QUAI	
DITCH	FOSSÉ	
<b>RELIEF FEATURES</b>		<b>RELIEF</b>
CONTOURS	COURBES DE NIVEAU	
APPROXIMATE CONTOURS	COURBES DE NIVEAU APPROXIMATIVES	
DEPRESSION CONTOUR	COURBE DE CUVETTE	
SPOT ELEVATION, APPROXIMATE: LAND, WATER	POINT COTÉ, APPROXIMATIF: SUR TERRE, SUR L'EAU	
ESKER	ESKER	
PINGO	PINGO	
SAND, SAND DUNES	SABLE, DUNES	
PALSA BOG	PALSE	
WOODED AREA	RÉGION BOISÉE	
CLEARED AREA	RÉGION DÉBOISÉE	



GRID ZONE DESIGNATION DESIGNATION DE LA ZONE DU QUADRILLAGE	100,000 M. SQUARE IDENTIFICATION DU CARRÉ DE 100,000 M.
16W	FK



46 N/2	46 N/1	46 O/4
46 K/15	46 K/16	46 J/13
46 K/10	46 K/9	46 J/12

NOTE:  
GRID TICKS WITH NUMBERS IN BRACKETS  
OR WITHOUT NUMBERS INDICATE THE  
1000 METRE U.T.M. GRID  
LES TRAITS NUMÉROTÉS ENTRE PARENTHÈSES  
OU SANS NUMÉRO INDICENT  
LE QUADRILLAGE DE 1000 MÈTRES U.T.M.

NOTER:  
LES TICKS AVEC DES CHIFFRES ENTRE PARENTHÈSES  
OU SANS CHIFFRES INDICENT LE  
QUADRILLAGE DE 1000 MÈTRES U.T.M.

ONE THOUSAND METRE  
UNIVERSAL TRANSVERSE MERCATOR GRID  
ZONE 16  
QUADRILLAGE DE MILLE MÈTRES  
UNIVERSAL TRANSVERSE DE MERCATOR

The 1974 MAGNETIC BEARING is 40°56' (728 mls)  
WEST of GRID NORTH.  
ANNUAL CHANGE DECREASING 21.2'  
GRID NORTH is 2°32' (45 mls) EAST of TRUE NORTH  
for centre of map.

Le REPÈRE MAGNÉTIQUE en 1974 est à 40°56' (728 mls)  
OUEST du NORD DU QUADRILLAGE.  
VARIATION ANNUELLE DÉCROISSANTE 21.2'  
NORD DU QUADRILLAGE est 2°32' (45 mls) à l'est du  
NORD GÉOGRAPHIQUE du centre de la carte.

