
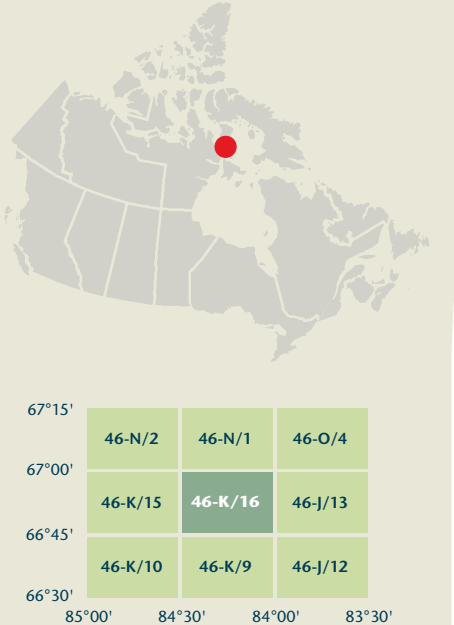




NORMAN INLET

Nunavut



Produced on February 10, 2010, by the Centre for Topographic Information, Natural Resources Canada.

Établi le 10 février 2010, par le Centre d'information topographique, Ressources naturelles Canada.

The paper copy of this map meets the print quality standards of Natural Resources Canada when it bears a Certified Map Printer holographic label.

La copie papier de cette carte respecte les normes de qualité d'impression de Ressources naturelles Canada quand elle porte l'étiquette holographique de l'imprimeur de cartes accrédité.

Map content validity dates

- Road network, Absent
- Hydrographic network, 2001
- Vegetation, Absent
- Buildings, Absent
- Boundaries, 2009
- Toponymy, 2004 - 2007

Detailed metadata can be found at: <http://GeoGratis.gc.ca>

For corrections, additions or comments concerning the content of this map, please contact Natural Resources Canada at: topo.mails@NRCan.gc.ca Visit our Web site: <http://maps.NRCan.gc.ca>

© 2010 Her Majesty the Queen in Right of Canada.

This map is not to be used for air or marine navigation.

Dates de validité du contenu de la carte

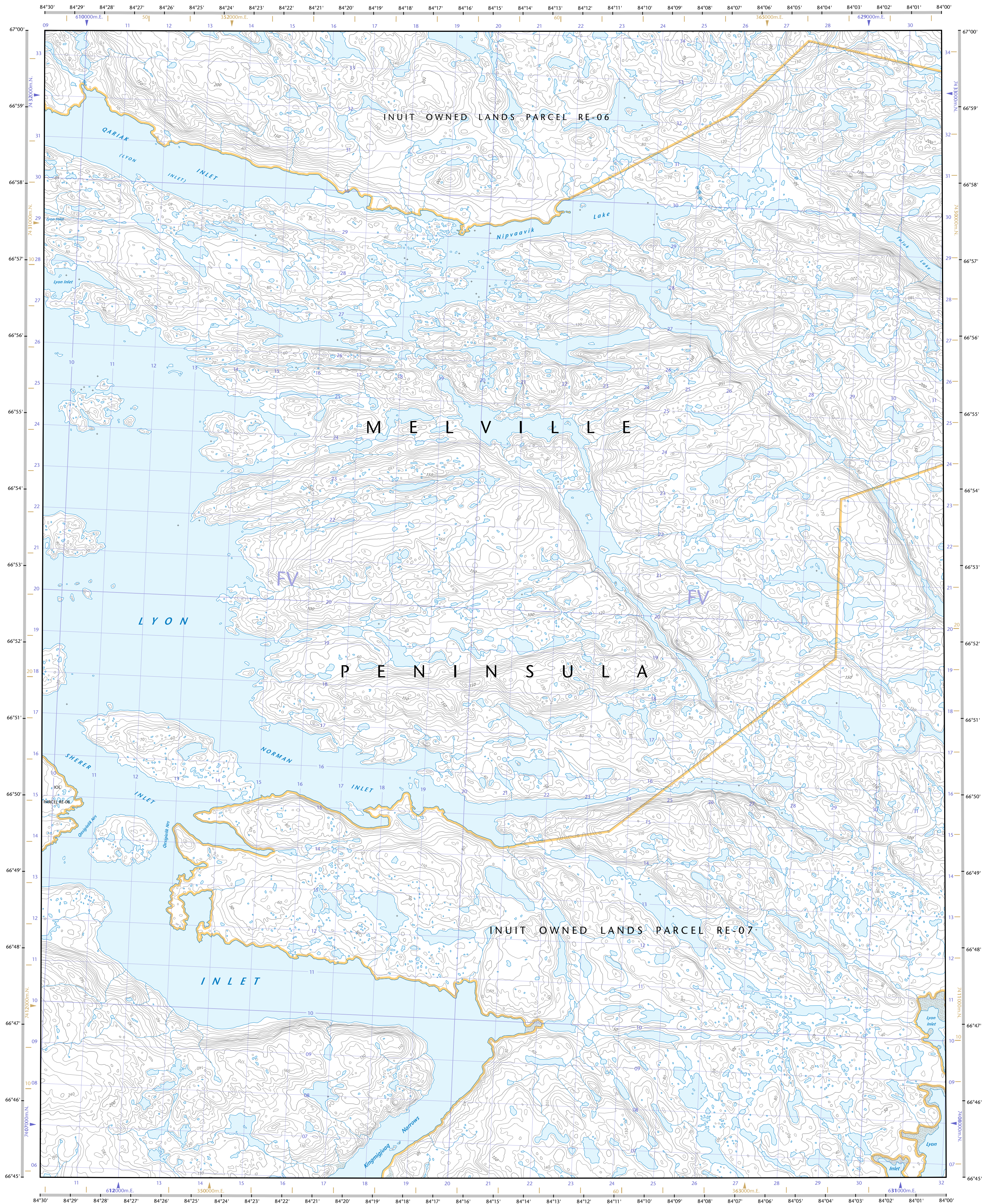
- Réseau routier, Absent
- Réseau hydrographique, 2001
- Végétation, Absent
- Bâtiments, Absent
- Limites, 2009
- Toponymie, 2004 - 2007

Consultez les métadonnées détaillées sur: <http://GeoGratis.gc.ca>

Pour toutes corrections, additions ou commentaires concernant le contenu de cette carte, veuillez contacter Ressources naturelles Canada par courriel électronique à: cartes.topo@NRCan.gc.ca Visitez notre site Web à: <http://cartes.NRCan.gc.ca>

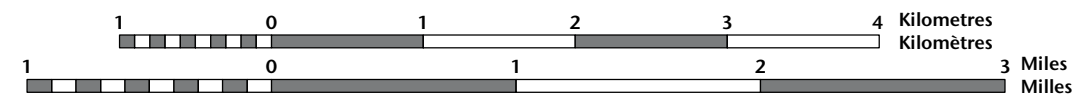
© 2010 Sa Majesté la Reine du chef du Canada.

Cette carte ne doit pas être utilisée pour la navigation aérienne ou maritime.



NORMAN INLET

Nunavut



1 centimetre on the map represents 500 metres on the ground / 1 centimètre sur la carte représente 500 mètres au sol

Contour interval: 10 metres / Équidistance des courbes: 10 mètres

Elevations in metres above Mean Sea Level / Altitudes en mètres au-dessus du niveau moyen de la mer

Use diagram only to obtain numeric values / Utilisez le diagramme que pour obtenir les valeurs numériques

Approximate Mean Destination 2010 for centre of map / Variation annuelle décroissante 25.6°

For magnetic declination information, visit: <http://gc.mnrcan.gc.ca/gpmag>

The magnetic compass may be erratic in this region / La boussole sera peut-être instable dans cette région

100 000 metre Square / 100 000 mètres carrés

Identification / Identification du carré de 100 000 mètres

Zone 16 / Zone 16

A tutorial on how to estimate position from the UTM grid can be found at: <http://maps.NRCan.gc.ca/topo101>

Transverse Mercator Projection / Projection transverse de Mercator

North American Datum 1983 / Système de référence nord-américain 1983

1000 metre Universal Transverse Mercator Grid / Quadrillage universel transverse de Mercator de 1000 mètres

A tutorial on how to estimate position from the UTM grid can be found at: <http://maps.NRCan.gc.ca/topo101>

67°15' 46-N/2 46-N/1 46-O/4

67°00' 46-K/15 46-K/16 46-J/13

66°45' 46-K/10 46-K/9 46-J/12

66°30' 46-K/10 46-K/9 46-J/12

46-K/16

SCALE 1:50 000

EDITION 02

Version 00

Series A713

Digital map / Carte numérique

Cat. no. / No de cat. M116-2/04K16

ISBN 978-0-660-64457-8