

LEGEND - LÉGENDE

ROADS AND RELATED FEATURES

HARD SURFACE, ALL WEATHER  
LOOSE SURFACE  
CART TRACK, WINTER ROAD OR ROAD UNDER CONSTRUCTION  
TRAIL, CUT LINE, PORTAGE  
BUILT-UP AREA  
BRIDGE  
SEAPLANE BASE, ANCHORAGE

LANDMARK FEATURES

HOUSE, BARN  
CHURCH, SCHOOL  
POST OFFICE  
HISTORICAL SITE  
TOWERS: FIRE, RADIO  
WELL: OIL, GAS  
TANK: OIL, GASOLINE, WATER  
TELEPHONE LINE  
POWER TRANSMISSION LINE  
MINE  
CUTTING, EMBANKMENT  
GRAVEL PIT

BOUNDARIES AND SURVEY CONTROL

INTERNATIONAL, PROVINCIAL, BOUNDARY MONUMENT  
COUNTY, DISTRICT  
TOWNSHIP, PARISH-SURVEYED  
TOWNSHIP, DLS - SURVEYED, UNSURVEYED

- SECTION CORNERS

MUNICIPALITY  
INDIAN RESERVE, PARK, ETC  
HORIZONTAL SURVEY POINT  
BENCH MARK WITH ELEVATION  
SPOT ELEVATION, PRECISE: LAND, WATER  
DRAINAGE AND RELATED FEATURES  
STREAM, SHORELINE, INDEFINITE  
DIRECTION OF FLOW  
LAKE, INTERMITTENT LAKE  
INUNDATED LAND  
MARSH, SWAMP (WOODED)  
DRY RIVER BED WITH CHANNELS  
SAND: ABOVE, IN WATER  
STRING BOG  
TUNDRA: PONDS, POLYGONS  
RAPIDS, FALLS, RAPIDS  
FORESHORE FLATS  
ROCK  
DAM  
WHARF  
DITCH

RELIEF FEATURES

CONTOURS  
APPROXIMATE CONTOURS  
DEPRESSION CONTOUR  
SPOT ELEVATION, APPROXIMATE: LAND, WATER  
ESKER  
PINGO  
SAND, SAND DUNES  
PALSA BOG  
WOODED AREA  
CLEARED AREA

ROUTES ET OUVRAGES CONNEXES

SURFACE PAVÉE, TOUTES SAISONS  
GRAVIER  
CHEMIN DE TERRE, D'HIVER OU ROUTE EN CONSTRUCTION  
SENTIER, PERCÉE, PORTAGE  
AGGLOMÉRATION  
CHEMIN DE FER, VOIE D'ÉVITEMENT, GARE, ARRÊT  
PONT  
HYDROAÉROPORT, MOULAGE

POINTS DE REPÈRE

MAISON, GRANGE  
ÉGLISE, ÉCOLE  
BUREAU DE POSTE  
LIEU HISTORIQUE  
TOURS: FEU, RADIO  
PUITS: PÉTROLE, GAZ  
RÉSÉROIR: PÉTROLE, ESSENCE, EAU  
LIGNE DE TÉLÉPHONIQUE  
LIGNE DE TRANSPORT D'ÉNERGIE  
MINE  
DÉBLAI, REMBLAI  
GRAVIER

FRONTIÈRES ET POINTS DE RÉFÉRENCES

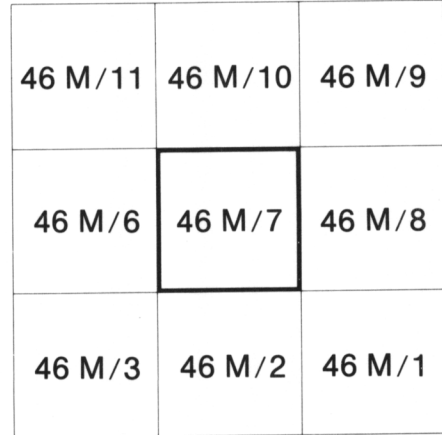
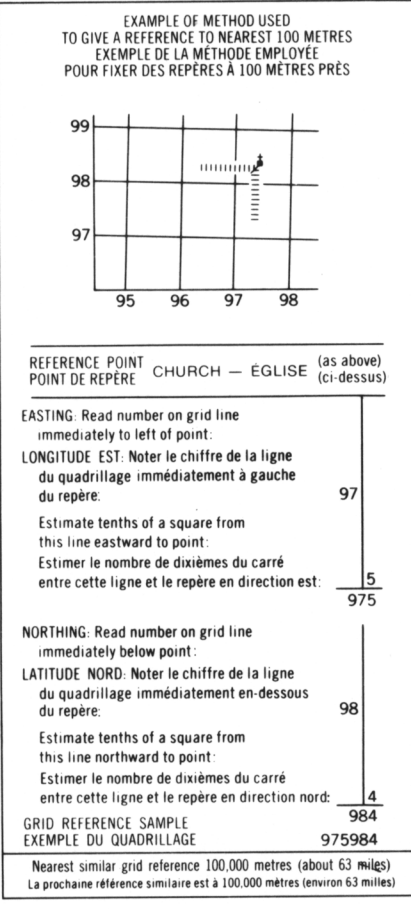
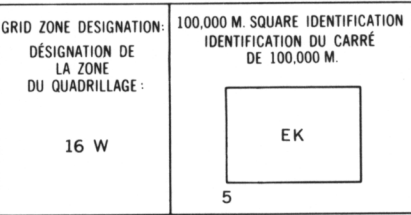

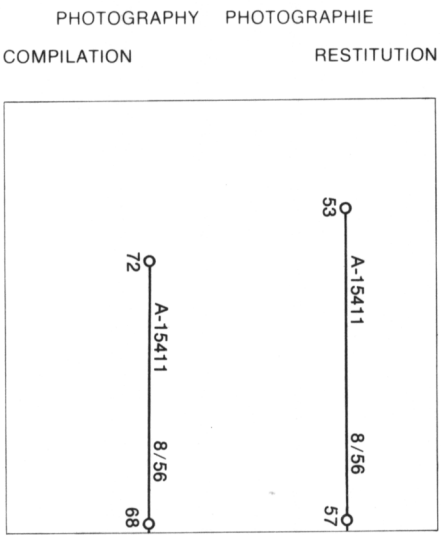
INTERNATIONALE, PROVINCIALE, BORNE FRONTIÈRE  
COMITÉ, DISTRICT  
CANTON, PAROISSE - ARPENTÉE  
TOWNSHIP, ATC-ARPENTÉE, NON ARPENTÉE

- COINS DE SECTION

MUNICIPALITÉ  
RÉSERVE INDIENNE, PARC, ETC  
REPÈRE PLANIMÉTRIQUE  
REPÈRE DE NIVELLEMENT AVEC CÔTE  
POINT COTÉ, PRÉCIS: SUR TERRE, SUR L'EAU  
DRAINAGE ET OUVRAGES CONNEXES  
COURS D'EAU, RIVE, IMPRÉCISE  
DIRECTION DU COURANT  
LAC, LAC INTERMITTENT  
TERRAIN INONDÉ  
MARAIS, MARÉCAGE (BOISÉ)  
LIT DE COURS D'EAU TARI AVEC CHENAUX  
SABLE: AU DESSUS, DANS L'EAU  
MARECAGE EN ENFILADE  
TOUNDRA: ÉTANGS, SOLS POLYGAUX  
RAPIDES, CHUTES, RAPIDES  
ESTRANS  
ROCHE  
BARRAGE  
QUAI  
FOSSÉ

RELIEF

COURBES DE NIVEAU  
COURBES DE NIVEAU APPROXIMATIVES  
COURBE DE CUVETTE  
POINT COTÉ, APPROXIMATIF: SUR TERRE, SUR L'EAU  
ESKER  
PINGO  
SABLE, DUNES  
PALSE  
RÉGION BOISÉE  
RÉGION DÉBOISÉE



ONE THOUSAND METRE  
UNIVERSAL TRANSVERSE MERCATOR GRID  
ZONE 16  
QUADRILLAGE DE MILLE MÈTRES  
UNIVERSAL TRANSVERSE DE MERCATOR

The 1974 MAGNETIC BEARING is 35°10' (625 mils)  
WEST of GRID NORTH.  
ANNUAL CHANGE DECREASING 25.2'  
GRID NORTH is 0°14' (4 mils) EAST of TRUE NORTH for centre of map.  
Le REPÈRE MAGNÉTIQUE en 1974 est à 35°10' (625 mils)  
OUEST du NORD DU QUADRILLAGE:  
VARIATION ANNUELLE DÉCROISSANTE 25.2'  
NORD DU QUADRILLAGE est 0°14' (4 mils) à l'est du NORD GÉOGRAPHIQUE au centre de la carte.

THE MAGNETIC COMPASS IS LIKELY TO BE USELESS IN THIS AREA  
LA BOUSSOLE SERA PROBABLEMENT INUTILE DANS CETTE RÉGION

