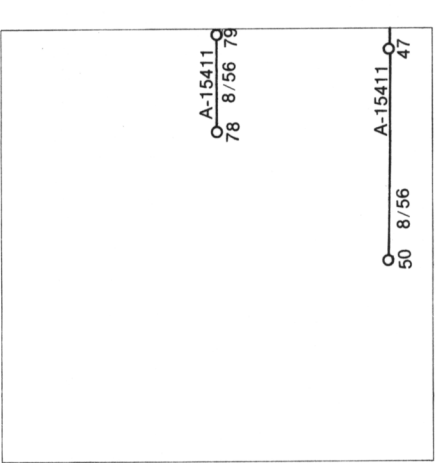



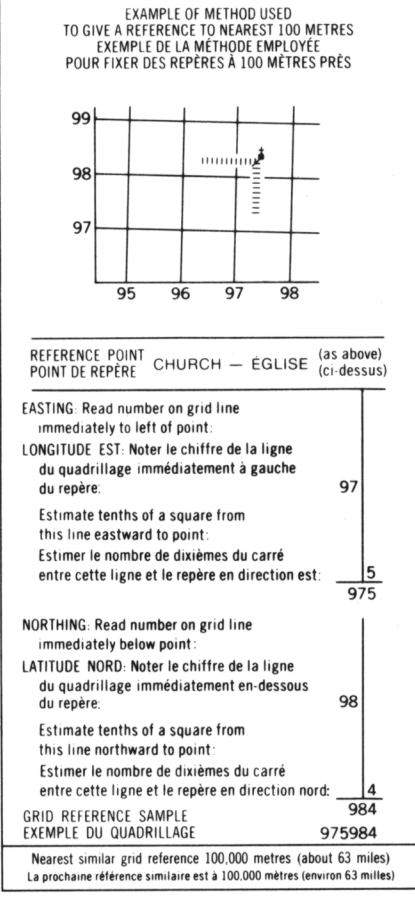
- ROADS AND RELATED FEATURES**
- HARD SURFACE, ALL WEATHER
  - LOOSE SURFACE
  - CART TRACK, WINTER ROAD OR ROAD UNDER CONSTRUCTION
  - TRAIL, CUT LINE, PORTAGE
  - BUILT-UP AREA
  - RAILWAY, SIDING, STATION, STOP
  - BRIDGE
  - SEAPLANE BASE, ANCHORAGE
  - LANDMARK FEATURES**
  - HOUSE, BARN
  - CHURCH, SCHOOL
  - POST OFFICE
  - HISTORICAL SITE
  - TOWERS: FIRE, RADIO
  - WELL: OIL, GAS
  - TANK: OIL, GASOLINE, WATER
  - TELEPHONE LINE
  - POWER TRANSMISSION LINE
  - MINE
  - CUTTING, EMBANKMENT
  - GRAVEL PIT
  - BOUNDARIES AND SURVEY CONTROL**
  - INTERNATIONAL, PROVINCIAL, BOUNDARY MONUMENT
  - COUNTY, DISTRICT
  - TOWNSHIP, PARISH, SURVEYED, UNSURVEYED
  - SECTION CORNERS
  - MUNICIPALITY
  - INDIAN RESERVE, PARK, ETC
  - HORIZONTAL SURVEY POINT
  - BENCH MARK WITH ELEVATION
  - SPOT ELEVATION, PRECISE: LAND, WATER
  - DRAINAGE AND RELATED FEATURES**
  - STREAM, SHORELINE: INDEFINITE
  - DIRECTION OF FLOW
  - LAKE, INTERMITTENT LAKE
  - INUNDATED LAND
  - MARSH, SWAMP (WOODED)
  - DRY RIVER BED WITH CHANNELS
  - SAND: ABOVE, IN WATER
  - STRING BOG
  - TUNDRA: PONDS, POLYGONS
  - RAPIDS, FALLS, RAPIDS
  - FORESHORE FLATS
  - ROCK
  - DAM
  - WHARF
  - DITCH
  - RELIEF FEATURES**
  - CONTOURS
  - APPROXIMATE CONTOURS
  - DEPRESSION CONTOUR
  - SPOT ELEVATION, APPROXIMATE: LAND, WATER
  - ESKER
  - PINGO
  - SAND, SAND DUNES
  - PALSA BOG
  - WOODED AREA
  - CLEARED AREA

- LEGEND - LÉGENDE**
- ROUTES ET OUVRAGES CONNEXES**
- SURFACE PAVÉE, TOUTES SAISONS
  - GRAVIER
  - CHEMIN DE TERRE, D'HIVER OU ROUTE EN CONSTRUCTION
  - SENTIER, PERCÉE, PORTAGE
  - AGGLOMÉRATION
  - CHEMIN DE FER, VOIE D'ÉVITEMENT, GARE, ARRÊT
  - PONT
  - HYDROAÉROPORT, MOULAGE
  - POINTS DE REPÈRE**
  - MAISON, GRANGE
  - ÉGLISE, ÉCOLE
  - BUREAU DE POSTE
  - LIEU HISTORIQUE
  - TOURS: FEU, RADIO
  - PUITS: PÉTROLE, GAZ
  - RÉSERVOIR: PÉTROLE, ESSENCE, EAU
  - LIGNE TÉLÉPHONIQUE
  - LIGNE DE TRANSPORT D'ÉNERGIE
  - MINE
  - DÉBLAI, REMBLAI
  - GRAVIER
  - FRONTIÈRES ET POINTS DE RÉFÉRENCES**
  - INTERNATIONALE, PROVINCIALE, BORNE FRONTIÈRE
  - COMTÉ, DISTRICT
  - CANTON, PAROISSE - ARPENTÉE - NON ARPENTÉE
  - TOWNSHIP, ATO-ARPENTÉE, NON ARPENTÉE
  - COINS DE SECTION
  - MUNICIPALITÉ
  - RÉSERVE INDIENNE, PARC, ETC
  - REPÈRE PLANIMÉTRIQUE
  - REPÈRE DE NIVELLEMENT AVEC COTE
  - POINT COTÉ, PRÉCIS: SUR TERRE, SUR L'EAU
  - DRAINAGE ET OUVRAGES CONNEXES**
  - COURS D'EAU, RIVE; IMPRÉCISE
  - DIRECTION DU COURANT
  - LAC, LAC INTERMITTENT
  - TERRAIN INONDÉ
  - MARAIS, MARÉCAGE (BOISE)
  - LIT DE COURS D'EAU TARI AVEC CHENAUX
  - SABLE: AU DESSUS, DANS L'EAU
  - MARÉCAGE EN FILADE
  - TOUNDRA: ÉTANGS, SOLS POLYAGONAUX
  - RAPIDES, CHUTES, RAPIDES
  - ESTRANS
  - ROCHE
  - BARRAGE
  - QUAI
  - FOSSÉ
  - RELIEF**
  - COURBES DE NIVEAU
  - COURBES DE NIVEAU APPROXIMATIVES
  - COURBE DE CUVETTE
  - POINT COTÉ, APPROXIMATIF: SUR TERRE, SUR L'EAU
  - ESKER
  - PINGO
  - SABLE, DUNES
  - PALSE
  - RÉGION BOISÉE
  - RÉGION DÉBOISÉE

PHOTOGRAPHY PHOTOGRAPHIE



GRID ZONE DESIGNATION DÉSIGNATION DE LA ZONE DU QUADRILLAGE	100,000 M. SQUARE IDENTIFICATION IDENTIFICATION DU CARRÉ DE 100,000 M.
16W	EL EK



46 M/14	46 M/15	46 M/16
46 M/11	46 M/10	46 M/9
46 M/6	46 M/7	46 M/8

The 1974 MAGNETIC BEARING is 36°10' (643 mils) WEST OF GRID NORTH.

ANNUAL CHANGE DECREASING 26.9"

GRID NORTH is 0°14' (4 mils) EAST OF TRUE NORTH for centre of map.

Le REPÈRE MAGNÉTIQUE en 1974 est à 36°10' (643 mils) OUEST DU NORD DU QUADRILLAGE.

VARIATION ANNUELLE DÉCROISSANTE 26.9"

NORD DU QUADRILLAGE est 0°14' (4 mils) à l'est du NORD GÉOGRAPHIQUE au centre de la carte.

THE MAGNETIC COMPASS IS LIKELY TO BE USELESS IN THIS AREA

LA BOUSSOLE SERA PROBABLEMENT INUTILE DANS CETTE RÉGION

PRODUCED BY SURVEYS AND MAPPING BRANCH, DEPARTMENT OF ENERGY, MINES AND RESOURCES, OTTAWA, 1974.

COPIES MAY BE OBTAINED FROM THE MAP DISTRIBUTION OFFICE, DEPARTMENT OF ENERGY, MINES AND RESOURCES, OTTAWA.

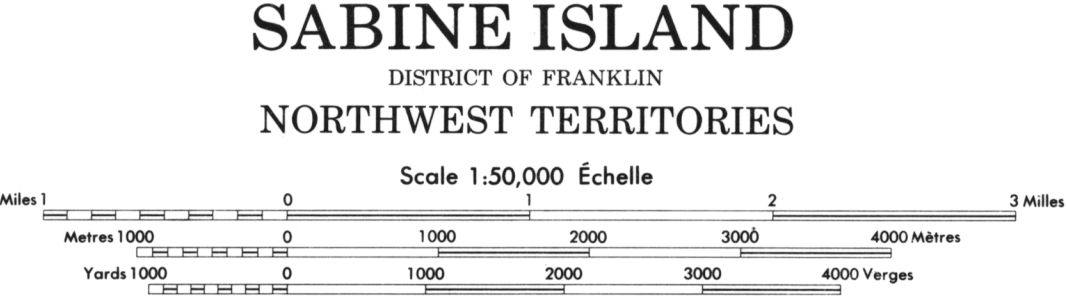
© CANADA COPYRIGHTS RESERVED 1974.

CONTOUR INTERVAL..... 25 FEET

ELEVATIONS IN FEET ABOVE MEAN SEA LEVEL

NORTH AMERICAN DATUM 1927

TRANSVERSE MERCATOR PROJECTION



ÉQUIDISTANCE DES COURBES..... 25 PIEDS

ELEVATIONS EN PIEDS AU-DESSUS DU NIVEAU MOYEN DE LA MER

SYSTÈME DE RÉFÉRENCE GÉODÉSIQUE NORD-AMÉRICAIN 1927

PROJECTION TRANSVERSE DE MERCATOR

ÉTABLI PAR LA DIRECTION DES LÈVES ET DE LA CARTOGRAPHIE, MINISTÈRE DE L'ÉNERGIE, DES MINES ET DES RESSOURCES, OTTAWA, EN 1974.

CES CARTES SONT EN VENTE AU BUREAU DE DISTRIBUTION DES CARTES, MINISTÈRE DE L'ÉNERGIE, DES MINES ET DES RESSOURCES, OTTAWA.

© CANADA 1974. TOUS DROITS RÉSERVÉS

