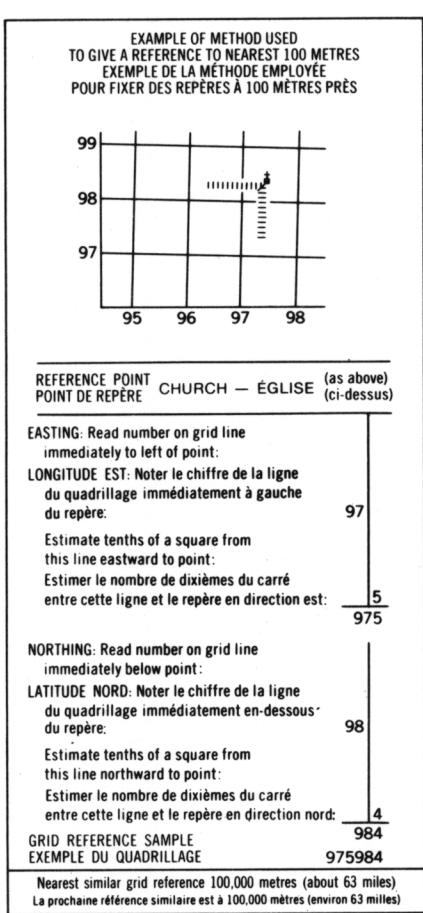
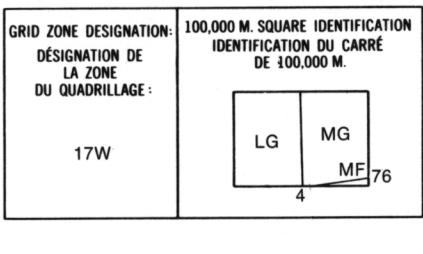
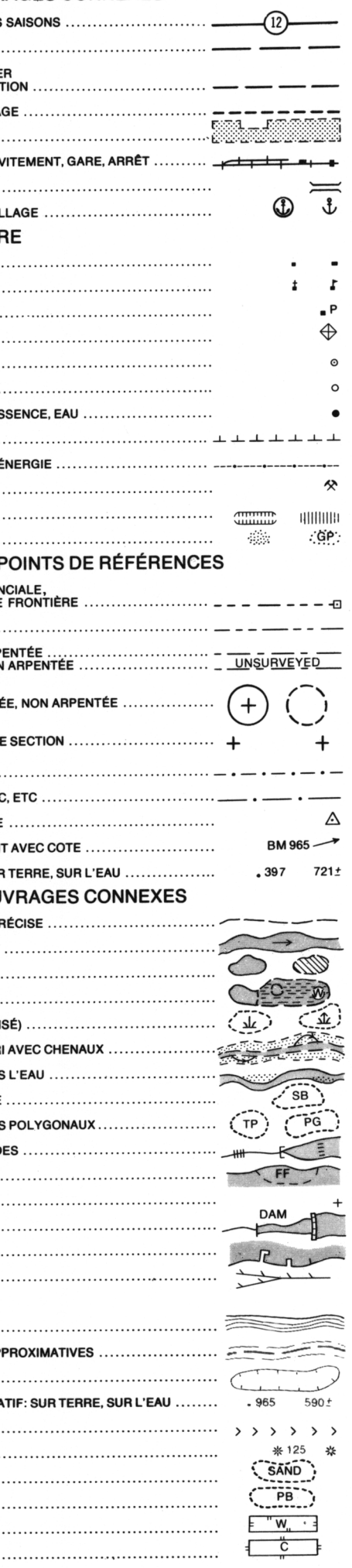


GEND - LÉGENDE
 ROUTES ET OUV
 SURFACE PAVÉE, TOUTES
 GRAVIER
 CEMEN DE TERRE, D'HI
 PO ROUTE EN CONSTRUCT
 SENTIER, PERCEE, PORT
 AGGLOMÉNT
 CEMEN DE FER, VOIE D
 PONT
 CANTON, PORT, MURÉ
 POINTS DE REPÈRE
 MAISON, GRANGE
 EGLISE, ÉCOLE
 BUREAU DE POSTE
 LIEU HISTORIQUE
 TOUTES, RADIO
 PUI: PETROLE, GAZ
 RÉSERVOIR: PÉTROLE, É
 LIGNE TÉLÉPHONIQUE
 LIGNE DE TRANSPORT
 MINE
 CANTON, RÉMUNÉ
 FRONTIÈRES ET
 INTERNATIONALE, PRO
 CANTON, DISTRICT
 CANTON, PAROISSE, AR
 TOWNSHIP, AUT-REPRÉ
 -CONS D'ÉTAT
 MUNICIPALITÉ
 RÉSERVE INDIENNE, PAR
 RÉFÉRENCE PLANIMÉTRI
 TOWNSHIP, HAVILLAM
 PONT CÔTÉ, PÉRIOD, SUR
 DRAINAGE ET COURANT
 COURS D'EAU, RIVE, IMP
 LAC, LAC INTERMÉDIAI
 TOWNSHIP
 MAR, MARCÉ (BOU
 LIT DE COURS D'EAU TAR
 MARECÉ EN ENFLADE
 TOWNDA, ÉTANGS, SOL
 RAPIDES, CHUTES, RAPID
 ÉTANGS
 ROCHE
 QUARRIE
 BAI
 POSSÉ
 RELIEF
 COURBES DE NIVEAU
 COURBES DE NIVEAU AP
 COURBE DE CUVETTE
 PONT CÔTÉ, APPROXIMAT
 ESKER
 PANG
 DÉS, D'ONES
 PASSE
 RÉGION ROCHÉ
 RÉGION DÉBOISÉE



47 B/16	47 A/13	47 A/14
47 B/9	47 A/12	47A/11
47 B/8	47 A/5	47 A/6

ONE THOUSAND METRE
UNIVERSAL TRANSVERSE MERCATOR GRID
ZONE 17
QUADRILLAGE DE MILLE MÈTRES
UNIVERSEL TRANSVERSE DE MERCATOR

The 1974 MAGNETIC BEARING is 46°23' (825 mils)
WEST OF GRID NORTH.

ANNUAL CHANGE DECREASING 27.7"

GRID NORTH is 2°20' (41 mils) WEST OF TRUE NORTH
for centre of map.

Le REPÈRE MAGNÉTIQUE en 1974 est à 46°23' (825 mils)
OUEST du NORD DU QUADRILLAGE.

VARIATION ANNUELLE DÉCROISSANTE 27.7"

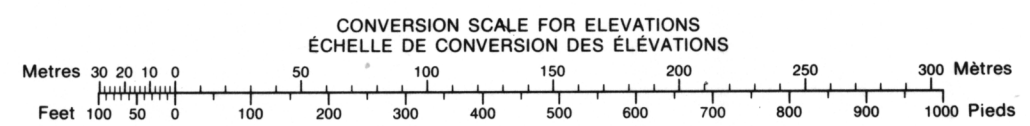
NORD DU QUADRILLAGE est 2°20' (41 mils) à l'ouest du
véritable NORD-VERITABLE pour le centre de la carte.

NOTE: GRID TICKS WITH NUMBERS IN BRACKETS
OR WITHOUT NUMBERS INDICATE THE
1000 METRE U.T.M. GRID
ZONE 18

NOTER: LES TRAITS NUMÉROTÉS ENTRE PARENTHÈSES
OU SANS NUMÉRO INDICENT
LE QUADRILLAGE DE 1000 MÈTRES U.T.M.

THE MAGNETIC COMPASS MAY
BE ERRATIC IN THIS AREA

LA BOUSSOLE SERA PEUT-ÊTRE
INSTABLE DANS CETTE RÉGION



PRODUCED BY SURVEYS AND MAPPING BRANCH,
DEPARTMENT OF ENERGY, MINES AND RESOURCES,
OTTAWA, 1974.

ELEVATIONS IN METRES ABOVE MEAN SEA LEVEL

CONTOUR INTERVAL..... 10 METRES

NORTH AMERICAN DATUM 1927
TRANSVERSE MERCATOR PROJECTION

SARCPA LAKE
DISTRICT OF FRANKLIN
NORTHWEST TERRITORIES

ÉLÉVATIONS EN MÈTRES AU-DESSUS DU NIVEAU MOYEN DE LA MER

ÉQUIDISTANCE DES COURBES 10 MÈTRES

SYSTÈME DE RÉFÉRENCE GÉODÉSIQUE NORD-AMÉRICAIN 1927
PROJECTION TRANSVERSE DE MERCATOR

ÉTABLIE PAR LA DIRECTION DES LEVES ET DE LA
CARTOGRAPHIE, MINISTÈRE DE L'ÉNERGIE, DES
MINES ET DES RESSOURCES, OTTAWA, EN 1974.

CES CARTES SONT EN VENTE AU BUREAU DES CARTES
DU CANADA, MINISTÈRE DE L'ÉNERGIE, DES MINES ET
DES RESSOURCES, OTTAWA, OU CHEZ LE VENDEUR
LE PLUS PRÈS.

© CANADA 1974, TOUS DROITS RÉSERVÉS