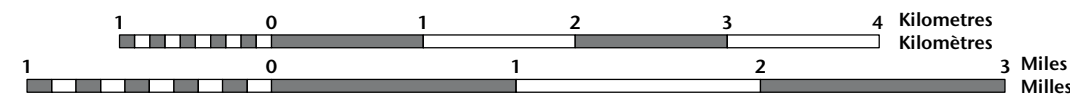


NORTH MAGDA RIVER

Nunavut

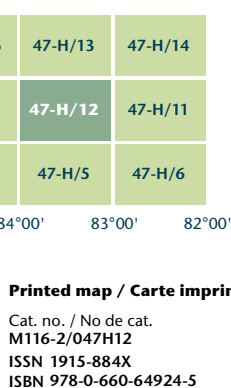

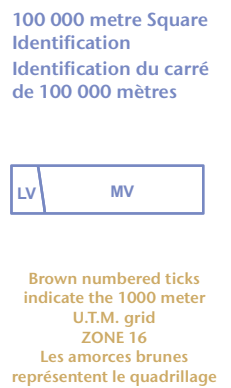
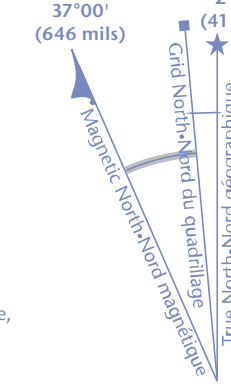
1 centimetre on the map represents 500 metres on the ground
Échelle 1:50 000
1 centimètre sur la carte représente 500 mètres au solContour interval: 20 metres
Équidistance des courbes: 20 mètresElevations in metres above Mean Sea Level
Altitudes en mètres au-dessus du niveau moyen de la mer

Use diagram only to obtain numeric values
Approximate Mean Declination 2010
for centre of map
Annual change decreasing 47.9"

N'utilisez le diagramme que pour obtenir
les valeurs numériques
N'utilisez le diagramme que pour obtenir
les valeurs numériques
Variation annuelle décroissante 47.9"

For magnetic declination information,
visit: <http://gc.mn.ca/gc/gomg>
Pour l'information sur la déclinaison magnétique,
visitez: <http://gc.mn.ca/gc/gomg>

The magnetic compass may be erratic in this region
La boussole sera peut-être instable dans cette région



Produced on March 16, 2010, by the Centre for
Topographic Information, Natural Resources Canada.
Établi le 16 mars 2010, par le Centre d'information
topographique, Ressources naturelles Canada.

The paper copy of this map meets the print quality
standards of Natural Resources Canada when it
bears a Certified Map Printer holographic label.

La copie papier de cette carte respecte les normes de
qualité d'impression de Ressources naturelles Canada
quand elle porte l'étiquette holographique de l'imprimeur
de cartes accrédité.

Map content validity dates
• Road network, Absent
• Hydrographic network, 1982 - 2001
• Vegetation, Absent
• Buildings, Absent
• Boundaries, Absent
• Toponymy, 2004 - 2009

Detailed metadata can be found at: <http://GeoGratis.gc.ca>

For corrections, additions or comments concerning
the content of this map, please contact Natural Resources Canada
at: topo@NRCan.gc.ca
Visit our Web site: <http://maps.NRCan.gc.ca>

© 2010. Her Majesty the Queen in Right of Canada.

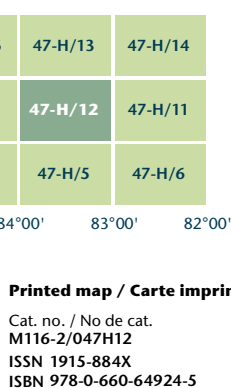
Dates de validité du contenu de la carte
• Réseau routier, Absent
• Réseau hydrographique, 1982 - 2001
• Végétation, Absent
• Bâtiements, Absent
• Limites, Absent
• Toponymie, 2004 - 2009

Consultez les métadonnées détaillées sur: <http://GeoGratis.gc.ca>

Pour toutes corrections, additions ou commentaires concernant
le contenu de cette carte, veuillez contacter Ressources naturelles
Canada par courriel électronique à: cartes.topo@NRCan.gc.ca
Visitez notre site Web: <http://cartes.NRCan.gc.ca>

© 2010. Sa Majesté la Reine du chef du Canada.

Cette carte ne doit pas être utilisée pour la navigation
aérienne ou maritime.



Digital map / Carte numérique

Cat. no. / No de cat.

ISBN 978-1-100-50763-7