

47 H/15 E

 $81^{\circ}30'$

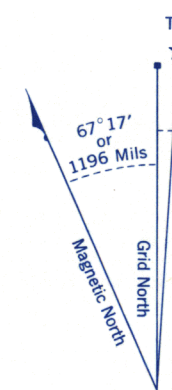
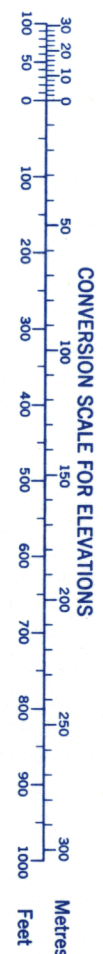
1:50,000

Joins 48A/2

EDITION 1

47 H/15 E

47 H/15 E



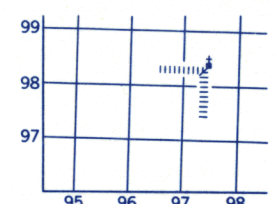
Use diagram only to obtain numerical values.
APPROXIMATE MEAN DECLINATION 1967
FOR CENTRE OF MAP
Annual change decreasing 28.5'

ONE THOUSAND METRE
UNIVERSAL TRANSVERSE MERCATOR GRID

GRID ZONE DESIGNATION	100,000 M. SQUARE IDENTIFICATION
17 W	M K

EXAMPLE OF METHOD USED
TO GIVE A REFERENCE TO NEAREST 100 METRES

THE FOLLOWING GRID REFERENCE IS A SAMPLE ONLY
AND DOES NOT REFER TO A POINT ON THIS MAP



REFERENCE POINT	CHURCH (as above)
EASTING: Read number on grid line immediately to left of point	97
Estimate tenths of a square from this line eastward to point	5
	975
NORTHING: Read number on grid line immediately below point	98
Estimate tenths of a square from this line northward to point	4
	984
EXAMPLE MILITARY GRID REFERENCE 975984	
Nearest similar grid reference 100,000 metres (about 63 miles)	

ZONE 17

Produced, 1966, by the SURVEYS AND MAPPING BRANCH,
DEPARTMENT OF ENERGY, MINES AND RESOURCES,
from aerial photographs taken in 1958. Field surveys 1965. Printed 1967.

Copies may be obtained from the Map Distribution Office
Department of Energy, Mines and Resources, Ottawa.

CONTOUR INTERVAL 50 FEET
Elevations in Feet above Mean Sea Level
North American Datum 1927
Transverse Mercator Projection

The daily change of the North Magnetic Pole causes the magnetic compass to be very erratic in this area

La variation diurne du pôle Nord magnétique affole le compas magnétique dans cette région.

ÉQUIDISTANCE DES COURBES 50 PIEDS
 ations en pieds au-dessus du niveau moyen de la mer
 Niveau de référence nord-américain 1927
 Projection transverse de Mercator

Certains noms inscrits sur cette carte ne sont pas encore officiels. La Direction des levés et de la cartographie saurait gré au public de lui signaler corrections et additions.

Cette carte provisoire est l'équivalente d'une carte régulière au point de vue précision de l'information.

Établie en 1966, par la **DIRECTION DES LEVÉS ET DE LA CARTOGRAPHIE**,
MINISTÈRE DE L'ÉNERGIE, DES MINES ET DES RESSOURCES, d'après des
photographies aériennes prises en 1958. Levés sur le terrain en 1965. Imprimée en 1967.

Ces cartes sont en vente au Bureau de distribution des cartes, ministère de l'Énergie, des Mines et des Ressources, Ottawa.

47 H/15 E
EDITION 1

EDITION 1