

48 E/10 & 48 E/7

EDITION 1

METRIC

Canada

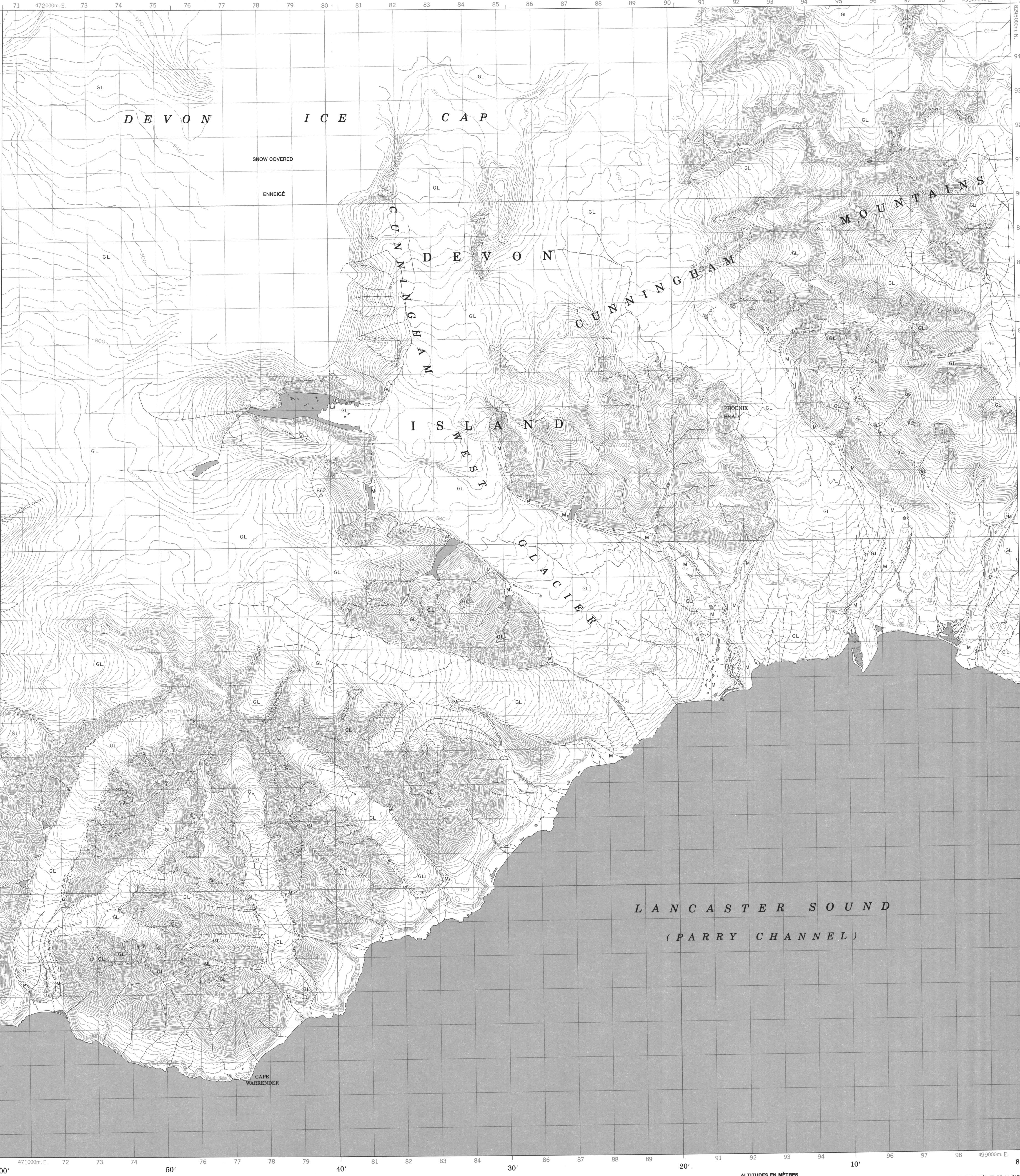
MÉTRIQUE

ÉDITION 1

48 E/10 & 48 E/7

Military users,
refer to this map as:
Référence de cette carte
pour usage militaire.

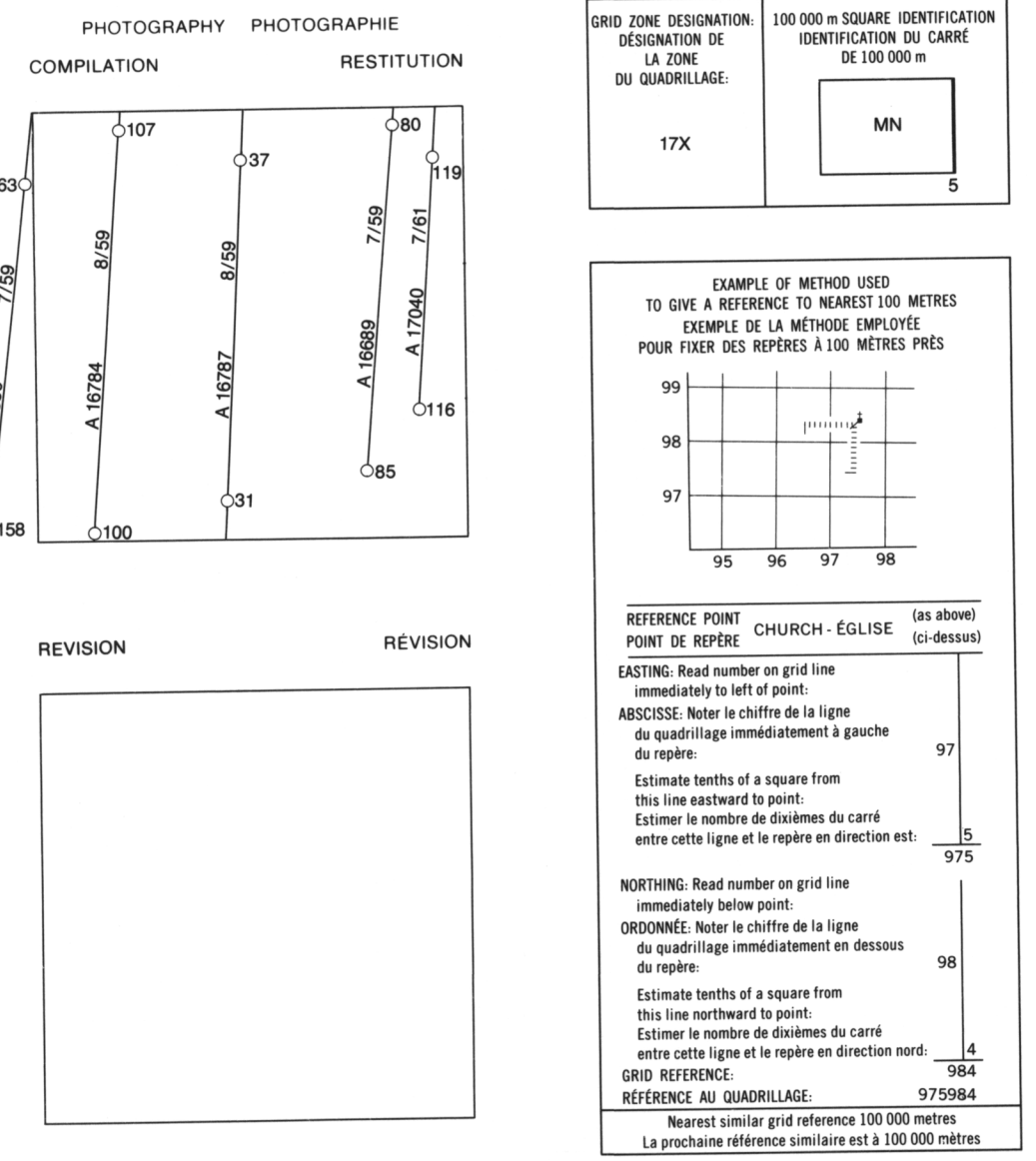
SERIES A 70/1
MAP 48 E/7
EDITION 1 MCE ÉDITION



LEGEND - LÉGENDE

ROAD, HARD SURFACE, ALL WEATHER.....		ROUTE, SURFACE DURCIE, TOUTES SAISONS
ROAD, LOOSE SURFACE.....		ROUTE, SURFACE DE GRAVIER
CART TRACK, WINTER ROAD.....		CHEMIN DE CHARROI, ROUTE D'HIVER
TRAIL, CUT LINE, PORTAGE.....		SENTIER, PERCÉE OU PORTAGE
BUILT-UP AREA.....		AGGLOMÉRATION
RAILWAY, BOND, STATION, STOP.....		CHEMIN DE FER, VOIE D'ÉVÈTEMENT, STATION, ARRÊT
BRIDGE.....		POINT
SEAPLANE BASE, SEAPLANE ANCHORAGE.....		BASE D'HYDRAVIONS; ANCRAGE D'HYDRAVIONS
HOUSE, BARN.....		MAISON; GRANGE
CHURCH, SCHOOL, POST OFFICE.....		ÉGLISE; ÉCOLE; BUREAU DE POSTE
TOWER, FIRE, COMMUNICATION.....		TOUR; FEU; COMMUNICATION
WELL, OIL, GAS, TANK, WATER.....		PUITS; PÉTROLE, GAZ; RÉSERVOIR; EAU
POWER TRANSMISSION LINE.....		LIGNE DE TRANSPORT D'ÉNERGIE
MINES, GRAVEL PIT.....		MINES; CARRIÈRE DE GRAVIER
CUTTING, EMBANKMENT.....		TRANCHÉE; REMBLAIS
INTERNATIONAL, PROVINCIAL, BOUNDARY WITH MONUMENT.....		FRONTIÈRE INTERNATIONALE, LIMITE PROVINCIALE AVEC BORNE
PROVINCIAL BOUNDARY, UNSURVEYED.....		FRONTIÈRE PROVINCIALE, NON ARPENTÉE
COUNTY, DISTRICT BOUNDARY.....		LIMITE DE COMTE OU DE DISTRICT
TOWNSHIP, PARISH BOUNDARY.....		LIMITE DE CANTON, DE PAROISSE
MUNICIPALITY BOUNDARY.....		LIMITE DE MUNICIPALITÉ
RESERVE, SANCTUARY, PARK, ETC. BOUNDARY.....		LIMITE DE RÉSERVE, SANCTUAIRES, PARCS, ETC.
OUTLINED LANDMARK AREA, BOUNDARY APPROXIMATE, ETC.....		LIMITE DE SURFACE RÉPÉRÉE, LIMITE APPROXIMATIVE, ETC.
D.L.S. TOWNSHIP CORNER, SURVEYED, UNSURVEYED.....		COIN DE CANTON (A.T.C.); ARPENTÉ, NON ARPENTÉ
D.L.S. SECTION CORNERS.....		COIN DE SECTION (A.T.C.)
HORIZONTAL CONTROL POINT.....		POINT DE CONTRÔLE PLANIMÉTRIQUE
BENCH MARK WITH ELEVATION.....		365 →
SPOT ELEVATION, PRECISE.....		→ 397
STREAM OR SHORELINE, INDEFINITE.....		→
LAKE, INTERMITTENT LAKES.....		LAC; LACS INTERMITTENTS
FLOODED LAND.....		TERRAIN INONDÉ
MARSH, SWAMP (WOODED), STRING BOS.....		MARAIS; BOISÉ MARÉCAGEUX; FONDRIÈRE À FILAMENTS
DRY RIVER BED WITH CHANNELS.....		LIT DE RIVIÈRE ASSÈCHÉ AVEC CHENEAUX
RAPIDS, FALLS, RAPIDS.....		RAPIDES; CHUTES; RAPIDES
FORESHORE FLATS, SAND IN WATER, ROCKS.....		ESTRANS, SABLE SOUS L'EAU; ROCHES
TUNDRA, LAKES IN TUNDRA, POLYGONS.....		TOUNDRAS; LACS EN TOUNDRAS; POLYGONES DE TOUNDRAS
PALSA BOS.....		FONDRIÈRE DE FALSE
DAM, WHARF.....		BARRAGE; QUAI
ICEFIELD (GLACIER); MORAINES.....		CHAMP DE GLACE (GLACIER); MORAINES
PINGO.....		PINGO
DITCH.....		FOSSE
CONTOURS.....		400
APPROXIMATE CONTOURS.....		→
DEPRESSION CONTOUR.....		→
CLIFF.....		FALAISE
SPOT ELEVATION, APPROXIMATE, LAND, WATER.....		→ 965 590 →
ESKER.....		→
SAND, SAND DUNES, RAISED BEACHES.....		SABLE; DUNES DE SABLE; PLAGES SURÉLEVÉES
HISTORIC SITE.....		ESKIER
WOODED AREA, FOREST, CLEARED AREA.....		→
		SURFACE BOISÉE; FORÊT; ESPACE DÉNUDÉE, CLAIRIÈRE

METRIC/MÉTRIQUE



PRODUCED BY THE SURVEYS AND MAPPING BRANCH,
DEPARTMENT OF ENERGY, MINES AND RESOURCES,
OTTAWA, PUBLISHED IN 1984.

COPIES MAY BE OBTAINED FROM THE CANADA MAP OFFICE,
DEPARTMENT OF ENERGY, MINES AND RESOURCES, OTTAWA,
OR YOUR NEAREST MAP DEALER.

THE QUEEN'S MAJESTY THE QUEEN IN RIGHT OF CANADA
DEPARTMENT OF ENERGY, MINES AND RESOURCES

PROVISIONAL PRINT
IMPRESSION PROVISOIRE

PHOENIX HEAD
DISTRICT OF FRANKLIN DISTRICT DE FRANKLIN
NORTHWEST TERRITORIES TERRITOIRES DU NORD-OUEST

Scale 1:50 000 Échelle

0 1000 2000 3000 4000 Mètres

ALTITUDES EN MÈTRES
ÉQUIDISTANCE DES COURBES.....20 MÈTRES
ÉQUIDISTANCE DES COURBES AUXILIAIRES.....10 MÈTRES

SYSTÈME DE RÉFÉRENCE GÉODÉSIQUE NORD-AMÉRICAIN 1987
PROJECTION TRANSVERSE DE MERCATOR

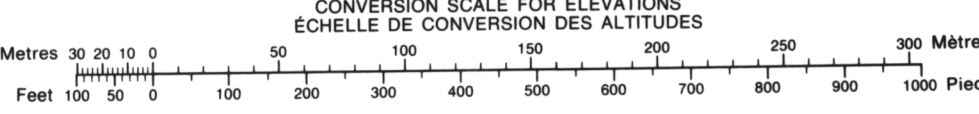
POUR TOUT RENSEIGNEMENT CONCERNANT LES RÉPÈRES
ET BORNES ALTIMÉTRIQUES, S'ADRESSER AUX LIEUX
GÉODÉSIQUES, DIRECTION DES LÈVES ET DE LA CARTO-
GRAPHIE, OTTAWA.

AUCUNE ZONE FORESTIÈRE SUR CETTE CARTE.

ÉTABLI PAR LA DIRECTION DES LÈVES ET DE LA CARTO-
GRAPHIE, MINISTÈRE DE L'ÉNERGIE, DES MINES ET DES RES-
SOURCES, OTTAWA, PUBLIÉE EN 1984.

CES CARTES SONT EN VENTE AU BUREAU DES CARTES DU
CANADA, MINISTÈRE DE L'ÉNERGIE, DES MINES ET DES RES-
SOURCES, OTTAWA, OU CHEZ LE Vendeur LE PLUS PRÈS.

© 1984, SA MAJESTÉ LA REINE DU CHEF DU CANADA,
MINISTÈRE DE L'ÉNERGIE, DES MINES ET DES RESSOURCES.



PHOENIX HEAD
48 E/10 & 48 E/7
EDITION 1 ÉDITION