



Boundaries of Inuit Owned Lands are approximate and not to be used for legal purposes.  
Les limites des terres Inuit sont approximatives et ne doivent pas être utilisées à des fins légales.

Produced by the Centre for Topographic Information, Natural Resources Canada. Currency of the information: boundaries, from multiple sources (1985–2004); toponyms (2004); National Road Network (2003); all other information (1959). Published in 2005.

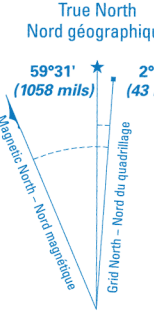
Visit our Web site: <http://maps.NRCan.gc.ca/>

For corrections, additions or comments concerning the content of this map, please contact us either by telephone at 1-800-485-6277, by facsimile at 1-800-661-6277 or by electronic mail at: [topo.maps@NRCan.gc.ca](mailto:topo.maps@NRCan.gc.ca)

This map may not be reproduced in whole or in part, by any means-graphic, electronic or mechanical-without the written permission of Natural Resources Canada.

© 2005, Her Majesty the Queen in Right of Canada.

This map is not to be used for air or marine navigation.



Use diagram only to obtain numerical values  
Approximate Mean Declination 2005  
for centre of map  
Annual change decreasing 65.9'

N'utiliser le diagramme que pour obtenir  
les valeurs numériques  
Déclinaison moyenne approximative  
au centre de la carte en 2005  
Variation annuelle décroissante 65,9"

The magnetic compass may be  
erratic in this region.  
La boussole magnétique sera peut-être  
instable dans cette région.

Transverse Mercator Projection • Projection transverse de Mercator

North American Datum 1983  
Système de référence nord-américain de 1983

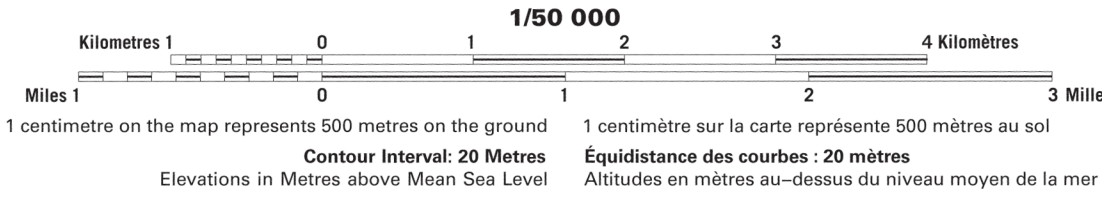
Coordinate conversion NAD 83 (WGS 84) to NAD 27  
Mean values for this map  
Geographic: Latitude + subtract 3.0"  
Longitude + add 1.1"

Grid: Northing + subtract 246 m  
Easting + add 1 m

Conversion des coordonnées NAD 83 (WGS 84) à NAD 27  
Valeurs moyennes pour cette carte  
Coordonnées géographiques: Latitude + soustraire 3,0"  
Longitude + additionner 1,1"  
Quadrillage: Ordonnées (N) + soustraire 246 m  
Abscisse (E) + additionner 1 m

## TRUELOVE INLET

### NUNAVUT



Method used to give reference to the nearest 100 metres  
Méthode employée pour fixer des repères à 100 mètres près

Eastings: Read grid line value to the left of point. Estimate tenths of a square from this line eastward to point.  
Abscisse: Note le chiffre de la ligne du quadrillage à gauche du repère. Estimer le nombre de dixièmes du carré entre cette ligne et le repère en direction est.

Grid reference in this example / Référence du quadrillage dans cet exemple: 36796 E N

Northings: Read grid line value below point. Estimate tenths of a square from this line northward to point.  
Ordonnées: Note le chiffre de la ligne du quadrillage en-dessous du repère. Estimer le nombre de dixièmes du carré entre cette ligne et le repère en direction nord.

1000 metre  
Universal Transverse Mercator Grid  
Zone 16  
Quadrillage universel transverse de Mercator de 1000 mètres

Brown numbered ticks indicate the 1000 metre  
Universal Transverse Mercator Grid  
Zone 17  
Les amorces brunes numérotées représentent le quadrillage universel transverse de Mercator de 1000 mètres

100 000 metre Square  
Identification du carré de 100 000 mètres

EJ 840000  
EJ  
Grid Zone Designation  
16 X  
Désignation de la zone du quadrillage

Établi par le Centre d'information topographique, Ressources naturelles Canada. Fiabilité de l'information: limites, sources multiples (1985–2004); toponymes (2004); Réseau routier national (2003); tous les autres renseignements (1959). Publié en 2005.

Visitez notre site Web : <http://cartes.RNCan.gc.ca/>

Pour toutes corrections, additions ou commentaires concernant le contenu de cette carte, veuillez nous contacter soit par téléphone au 1-800-485-6277, par télécopieur au 1-800-661-6277 ou par courrier électronique à : [cartes.topo@RNCan.gc.ca](mailto:cartes.topo@RNCan.gc.ca)

Cette carte ne peut être reproduite, en totalité ou en partie, sous quelque forme ou par quelque procédé que ce soit – graphique, mécanique ou électronique – sans l'autorisation écrite de Ressources naturelles Canada.

© 2005, Sa Majesté la Reine du chef du Canada.


Cette carte ne doit pas être utilisée pour la navigation aérienne ou maritime.

- Dual Highway, hard surface
- Road, 2 lanes, hard surface, revêtement dur
- Road, hard surface, more than 2 lanes, highway route number
- Road, revêtement dur, plus de 2 voies, numéro de route
- Road, hard surface, 2 lanes
- Road, revêtement dur, 2 voies
- Road, hard surface, less than 2 lanes
- Road, revêtement dur, moins de 2 voies
- Road, loose or stabilized surface, all season, 2 lanes or more
- Road, revêtement dur, aggloméré, toute saison, 2 voies ou plus
- Road, loose or stabilized surface, all season, less than 2 lanes
- Road, revêtement dur, aggloméré, toute saison, moins de 2 voies
- Road, loose surface, dry weather
- Road, revêtement dur, temps sec
- Vehicle track or winter road gate
- Chemin de terre ou d'hiver, barrière
- Trail, cut line or portage; portage, short
- Sentier, percé ou portage; portage, court
- Built-up area; street; parking lot
- Agglomération; rue; parc ou terrain de sports
- Railway, single track, multiple tracks, side track, station
- Chemin de fer, voie unique, voies multiples, voie d'évitement; gare
- Power transmission line, multiple lines
- Ligne électrique, lignes multiples
- Bridge, footbridge; tunnel
- Pont; passerelle; tunnel
- Cut embankment, causeway
- Dalle; ramble, chaussée
- Seaplane base, heliport; navigation light
- Hydrobase; héliport; balise lumineuse
- (Buildings)
- Bâtiments
- Religious, shrine
- Religieux; lieu de pèlerinage
- Educational; elevator; fire station
- Équipement; élévateur; caserne de pompiers
- Cemetery; historic site or point of interest; greenhouse
- Cimetière; lieu historique ou lieu d'intérêt; serre
- Campground; site; site area; picnic ground
- Terrain de camping; terrain de pique-nique; centre de service
- Golf course; ski area; mine
- Terrain de golf; station de ski; mine
- Oil or natural gas facility; electrical facility
- Installation pétrolière ou de gaz naturel; installation électrique
- International boundary with monument
- Frontière internationale avec borne-repère
- Boundary, first class
- Limite de première classe
- Boundary, first class unsurveyed
- Limite de première classe non arpentée
- Boundary, second class
- Limite de deuxième classe
- Boundary, second class in Dominion Land Survey
- Limite de deuxième classe dans les régions de l'Arpentage des terres du Canada
- Boundary, third class
- Limite de troisième classe
- Boundary, fourth class
- Limite de quatrième classe
- Boundary, fifth class
- Limite de cinquième classe
- Boundary, sixth class
- Limite de sixième classe
- Boundary, sixth class unsurveyed
- Limite de sixième classe non arpentée
- Boundary, seventh class
- Limite de septième classe
- Boundary, eighth class
- Limite de huitième classe
- Boundary, ninth class
- Limite de neuvième classe
- Dam; small; large; carrying road
- Barrage; petit; grand; portant une route
- Watercourse or shoreline; definite; indefinite
- Rapids; chute; écueil; précipité; imprécisé
- Rapids; falls (with height in black)
- Rapides; chutes (avec hauteur en noir)
- Lake or pond; slough; intermittent lake or pond
- Lac ou étang; bourbier; lac ou étang intermittent
- Foreshore flats or sand in water
- Étalons ou sables dans l'eau
- Reefs in water or small islands
- Rochers dans l'eau ou îlots
- Rocky ledge; rocky reef
- Barre rocheuse; récif
- Marsh; swamp
- Marais; marécage
- Contours: index; intermediate; approximate
- Contours: indices; intermédiaires; approximatives
- Depression contours
- Courbes de crevette
- Cut or escarpment
- Sand; esker; pingo
- Sable; esker; pingo
- Faïence ou escarpement
- Glacier; ice cap; snowfield
- Glacier; calotte glaciaire; champ de neige
- Wooded area; orchard; vineyard; heathland
- Région boisée; verger; vignoble; heathland


Your Local Dealer

Votre vendeur local

	48 G/16	48 H/13
48 G/10	48 G/9	48 H/12
48 G/7	48 G/8	48 H/5



Natural Resources  
Canada




CANADIAN TOPOGRAPHIC MAPS  
CARTES TOPOGRAPHIQUES DU CANADA

48 G/9

1/50 000

TRUELOVE INLET



TRUELOVE INLET  
48 G/9

Edition 1 Edition

