

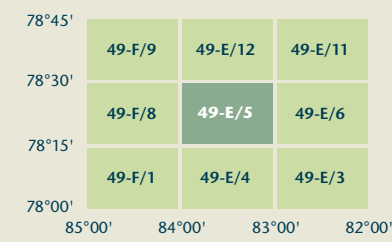
49-E/5



49-E/5

NO TITLE

Nunavut



Natural Resources Canada / Ressources naturelles Canada



Produced on September 9, 2011, by the Centre for Topographic Information, Natural Resources Canada.

The paper copy of this map meets the print quality standards of Natural Resources Canada when it bears a Certified Map Printer holographic label.

La copie papier de cette carte respecte les normes de qualité d'impression de Ressources naturelles Canada quand elle porte l'étiquette holographique de l'imprimeur de cartes accrédité.

Map content validity dates

For corrections, additions or comments concerning the content of this map, please contact Natural Resources Canada at: <http://maps.NRCan.gc.ca>

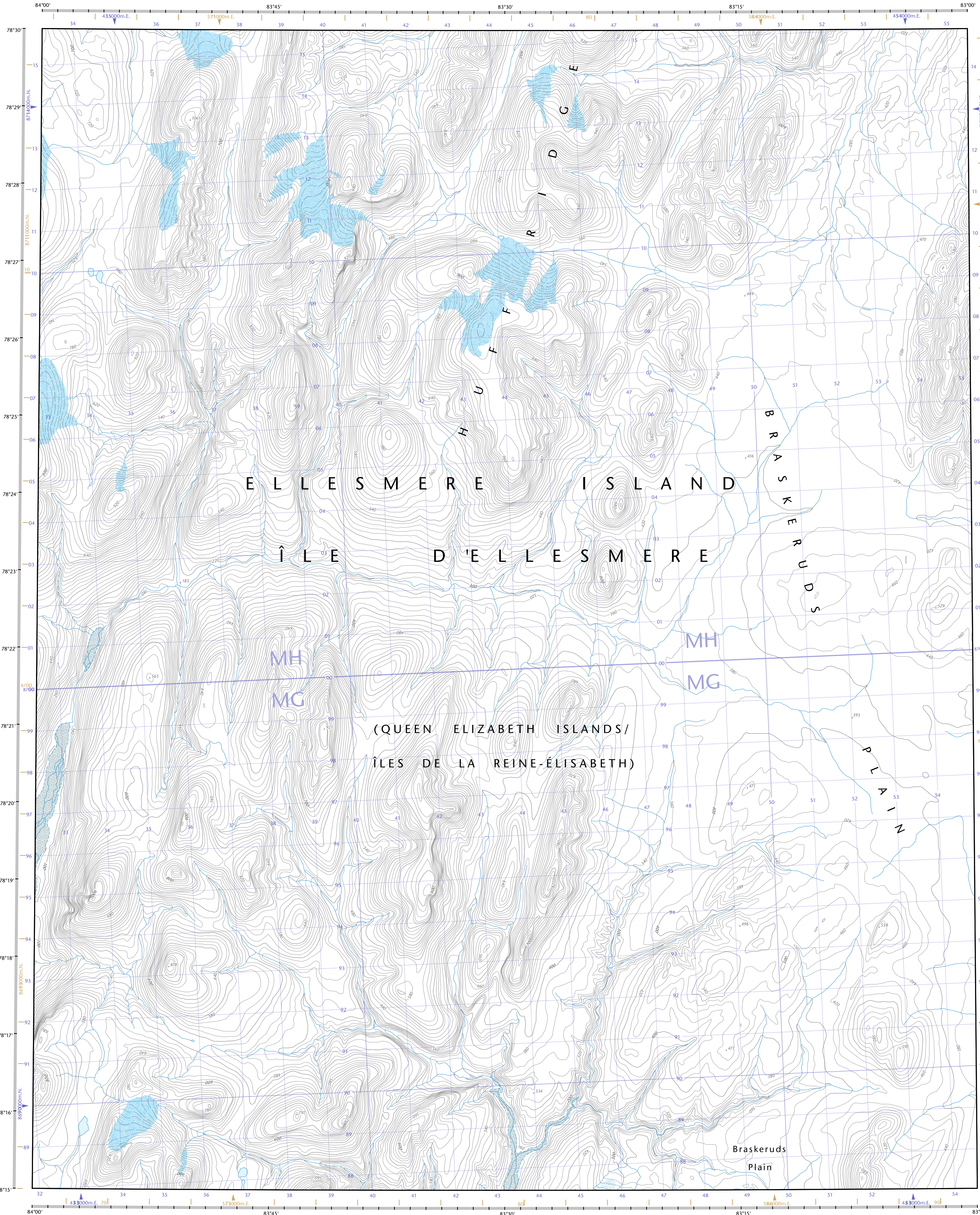
This map is not to be used for air or marine navigation.

Dates de validité du contenu de la carte

Consultez les métadonnées détaillées sur: <http://GeoGratis.gc.ca>

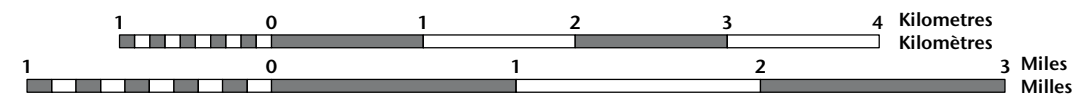
Cette carte ne doit pas être utilisée pour la navigation aérienne ou maritime.

Canada



NO TITLE

Nunavut



1 centimetre on the map represents 500 metres on the ground

Use diagram only to obtain numeric values

100 000 metre Square Identification

Transverse Mercator Projection

Zone 17

Printed map / Carte imprimée

49-E/5

Digital map / Carte numérique