

Produced on March 7, 2012, by the Centre for Topographic Information, Natural Resources Canada.

Établi le 7 mars 2012, par le Centre d'information topographique, Ressources naturelles Canada.

The paper copy of this map meets the print quality standards of Natural Resources Canada when it bears a Certified Map Printer holographic label.

La copie papier de cette carte respecte les normes de qualité d'impression de Ressources naturelles Canada quand elle porte l'étiquette holographique de l'imprimeur de cartes accrédité.

Map content validity dates

- Road network, Absent
- Hydrographic network, 2007
- Vegetation, Absent
- Buildings, Absent
- Boundaries, Absent
- Toponymy, 2004 - 2011

Detailed metadata can be found at: <http://GeoGratis.gc.ca>

For corrections, additions or comments concerning the content of this map, please contact Natural Resources Canada at: topo@NRCan.gc.ca

Visit our Web site: <http://maps.NRCan.gc.ca>

© 2012, Her Majesty the Queen in Right of Canada.

This map is not to be used for air or marine navigation.

Dates de validité du contenu de la carte

- Réseau routier, Absent
- Réseau hydrographique, 2007
- Végétation, Absent
- Bâtiments, Absent
- Limites, Absent
- Toponymie, 2004 - 2011

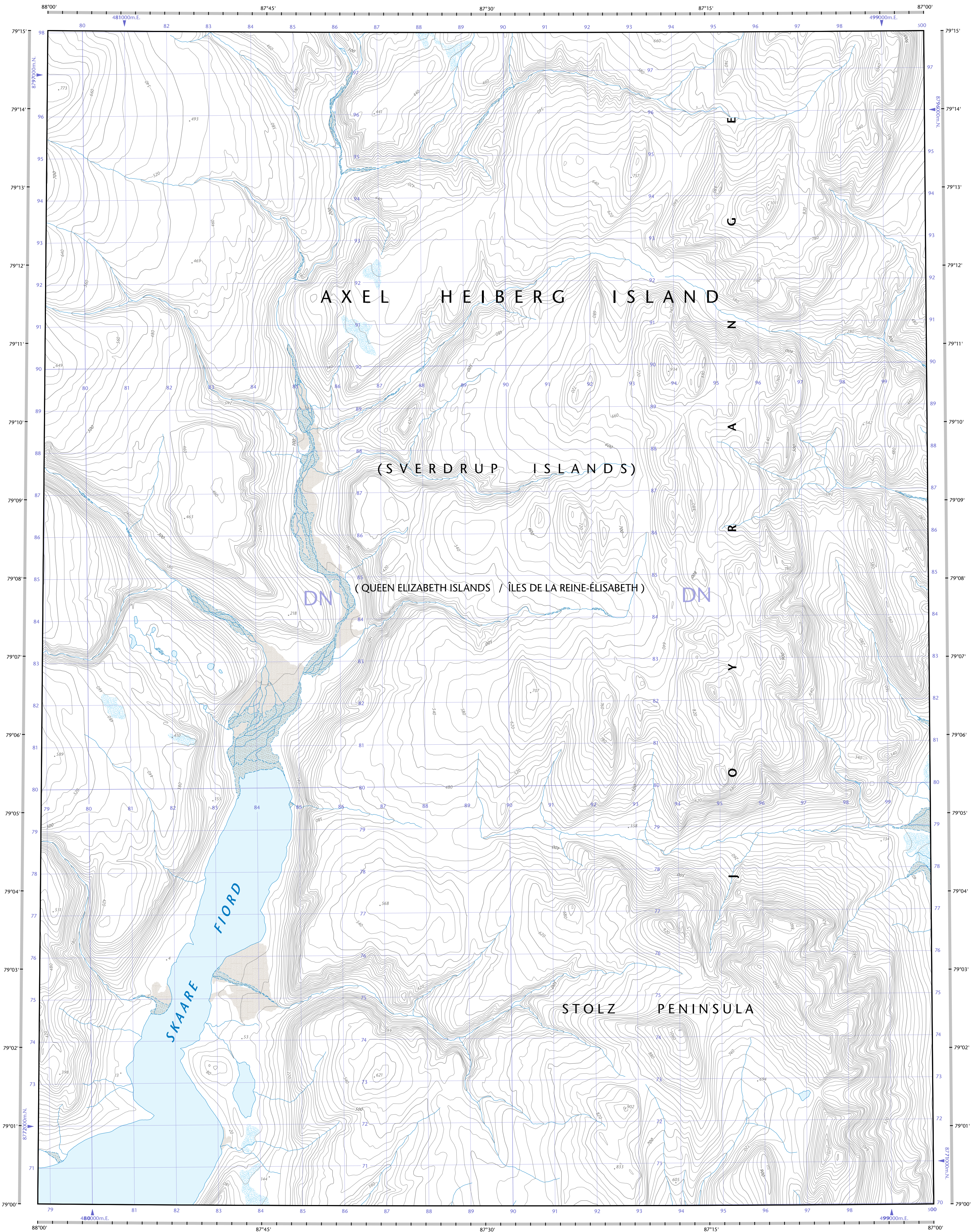
Consultez les métadonnées détaillées sur: <http://GeoGratis.gc.ca>

Pour toutes corrections, additions ou commentaires concernant le contenu de cette carte, veuillez contacter Ressources naturelles Canada par courriel électronique à: cartes.topo@NRCan.gc.ca

Visitez notre site Web: <http://cartes.NRCan.gc.ca>

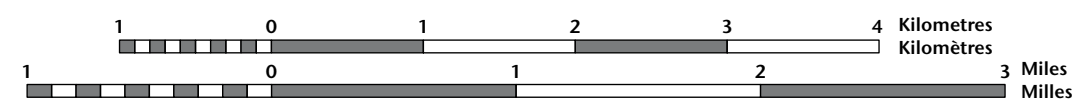
© 2012, Sa Majesté la Reine du chef du Canada.

Cette carte ne doit pas être utilisée pour la navigation aérienne ou maritime.



NO TITLE

Nunavut



Scale 1:50 000 Échelle

1 centimetre on the map represents 500 metres on the ground
Échelle: 1 cm sur la carte représente 500 mètres au sol

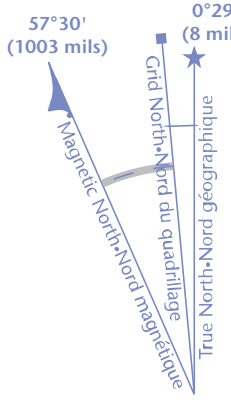
Use diagram only to obtain numeric values
Approximate Mean Declination 2012
for centre of map
Annual change decreasing 84.8"

N'utilisez le diagramme que pour obtenir les valeurs numériques
Déclinaison moyenne approximative au centre de la carte en 2012
Variation annuelle décroissante 84.8"

For magnetic declination information, visit: <http://gc.ca/mag>

Pour l'information sur la déclinaison magnétique, visitez: <http://gc.ca/mag>

The magnetic compass may be erratic in this region
La boussole sera peut-être instable dans cette région



100 000 metre Square
Identification du carré de 100 000 mètres

Zone 16

Grid Zone Designation

Designation de la zone du quadrillage

Transverse Mercator Projection
Projection transverse de Mercator

North American Datum 1983
Système de référence nord-américain 1983

1000 metre Universal Transverse Mercator Grid
Grille de 1000 mètres

A tutorial on how to estimate position from the UTM grid can be found at: <http://maps.NRCan.gc.ca/topo101>

Consultez le tutoriel sur la manière d'évaluer la position à partir de la grille UTM sur: <http://cartes.NRCan.gc.ca/topo101>

59-H/8 49-G/5 49-G/6

59-H/1 49-G/4 49-G/3

59-E/16 49-F/13 49-F/14

59-E/16 49-F/13 49-F/14

59-E/16 49-F/13 49-F/14

49-G/4

SCALE 1:50 000

ÉCHELLE 1:50 000

EDITION 01

VERSION 00

Printed map / Carte imprimée

Cat. no. / No de cat. M116-2/049G24

ISBN 978-0-660-66693-8

Digital map / Carte numérique

Cat. no. / No de cat. M116-2/049G24

ISBN 978-1-100-53243-1