



PRODUCED BY THE CANADA CENTRE FOR MAPPING, DEPARTMENT OF ENERGY, MINES AND RESOURCES. INFORMATION CURRENT AS OF 1992. PUBLISHED 1994. COPIES MAY BE OBTAINED FROM THE CANADA MAP OFFICE, DEPARTMENT OF ENERGY, MINES AND RESOURCES, OTTAWA, OR YOUR NEAREST MAP DEALER.

© 1994, HER MAJESTY THE QUEEN IN RIGHT OF CANADA, DEPARTMENT OF ENERGY, MINES AND RESOURCES.

Information concerning bench marks and horizontal survey measurements can be obtained from Geodetic Survey, Canada Centre for Surveying, Ottawa.

CONVERSION SCALE FOR ELEVATIONS

Metres	30	20	10	0
Feet	100	50	0	0

ÉCHELLE DE CONVERSION DES ALTITUDES

Altitudes in Feet above Mean Sea Level	100	50	0	0
Altitudes en pieds	100	50	0	0

CONTOUR INTERVAL: 50 FEET

ÉLÉVATIONS EN PIEDS AU-DESSUS DU NIVEAU MOYEN DE LA MER

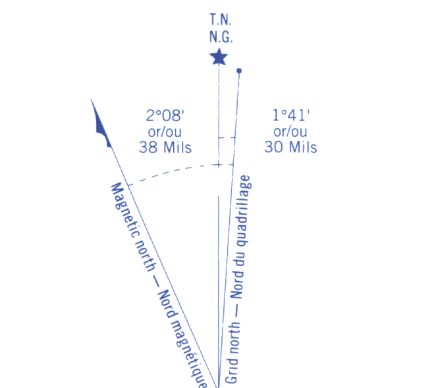
PROJECTION: Transverse Mercator Projection

Coordonnées géographiques: Latitudes - additionner 0.4° Longitudes - soustraire 0.4°

Quadrillage: Latitudes N - additionner 20m Longitudes E - additionner 10m

ÉTABLI PAR LE CENTRE CANADIEN DE CARTOGRAPHIE, MINISTÈRE DE L'ÉNERGIE, DES MINES ET DES RESSOURCES. RENSEIGNEMENTS À JOUR EN 1992. PUBLIÉ EN 1994. CES CARTES SONT EN VENTE AU BUREAU DES CARTES DU CANADA, MINISTÈRE DE L'ÉNERGIE, DES MINES ET DES RESSOURCES, OTTAWA, OU CHEZ LE VENDEUR LE PLUS PRÈS. © 1994, SA MAJESTÉ LA REINE DU CHEF DU CANADA, MINISTÈRE DE L'ÉNERGIE, DES MINES ET DES RESSOURCES.

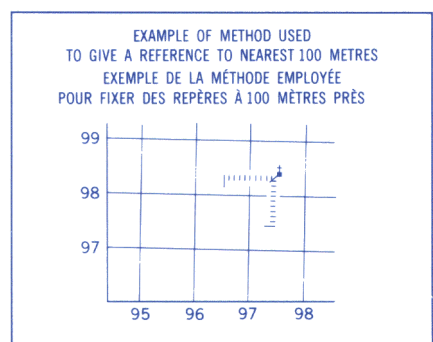
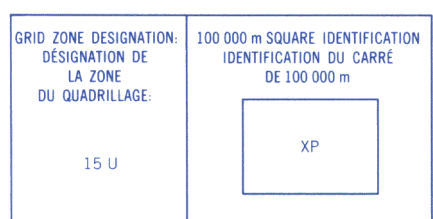
Military users refer to this map as: Références de cette carte: pour usage militaire: SERIES A 751 MAP 52 B/7 ÉDITION 3



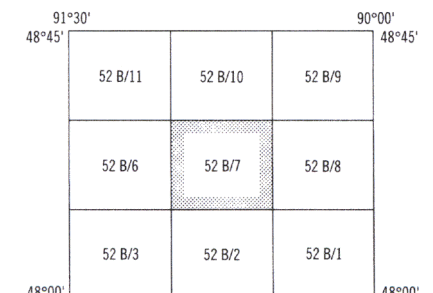
Use diagram only to obtain numerical values APPROXIMATE MEAN DECLINATION 1994 FOR CENTRE OF MAP. Annual change increasing 0.6.

Utiliser le diagramme pour obtenir des valeurs numériques DÉCLINAISON MOYENNE APPROXIMATIVE AU CENTRE DE LA CARTE EN 1994 Variation annuelle croissante 0.6

ONE THOUSAND METRE UNIVERSAL TRANSVERSE MERCATOR GRID ZONE 15 QUADRILLAGE UNIVERSEL TRANSVERSE DE MERCATOR DE MILLE MÈTRES



REFERENCE POINT: CHURCH - EGLISE (as above) (ci-dessus) EASTING: Read number on grid line immediately to left of point. ARSISSE: Note le chiffre de la ligne du quadrillage immédiatement à gauche du repère. Estimate tenths of a square from this line eastward to point. Estimer le nombre de dixièmes du carré entre cette ligne et le repère en direction est: 15 975 NORTHING: Read number on grid line immediately below point. ORDONNÉE: Note le chiffre de la ligne du quadrillage immédiatement en dessous du repère. Estimate tenths of a square from this line northward to point. Estimer le nombre de dixièmes du carré entre cette ligne et le repère en direction nord: 4 98 GRID REFERENCE: 975984 REFÉRENCE AU QUADRILLAGE: 975984 Nearest similar grid reference 100 000 metres La référence similaire la plus près est à 100 000 mètres



MOWE LAKE 52 B/7 EDITION 3 ÉDITION