

PRODUCED BY THE CANADA CENTRE FOR MAPPING, DEPARTMENT OF ENERGY, MINES AND RESOURCES. INFORMATION CURRENT AS OF 1992. LA PARTITION COPIED IN PART FROM MAPS (1967) SUPPLIED BY THE UNITED STATES GEOLOGICAL SURVEY, PUBLISHED 1994.

COPIES MAY BE OBTAINED FROM THE CANADA MAP OFFICE, DEPARTMENT OF ENERGY, MINES AND RESOURCES, OTTAWA, OR YOUR NEAREST MAP DEALER.

© 1994. HER MAJESTY THE QUEEN IN RIGHT OF CANADA, DEPARTMENT OF ENERGY, MINES AND RESOURCES.

**SEINE BAY**  
CANADA UNITED STATES OF AMERICA  
CANADA ÉTATS-UNIS D'AMÉRIQUE

Scale 1:50 000 Échelle

Miles 1 0 2 3  
Mètres 1000 0 1000 2000 3000 4000

Information concerning bench marks and horizontal survey monuments can be obtained from Geodetic Survey, Canada Centre for Surveying, Ottawa.

CONVERSION SCALE FOR ELEVATIONS  
Mètres 0 20 40 60 80 100  
Feet 100 50 0 100 200 300 400

CONTOUR INTERVAL: 50 FEET (CANADA ONLY)  
Contours in feet above Mean Sea Level  
North American Datum 1983  
Transverse Mercator Projection

Pour tout renseignement concernant les repères de nivellement et les bornes géodésiques, prière de s'adresser à la Division des levés géodésiques, Centre canadien des levés, Ottawa.

ÉCHELLE DE CONVERSION DES ALTITUDES  
Mètres 0 20 40 60 80 100  
Pieds 100 50 0 100 200 300 400

EQUIDISTANCE DES COURBES SOUS PRÉCIS (CANADA SEULEMENT)  
Altitudes en pieds  
Système de référence géodésique nord-américain, 1983  
Projection Transverse de Mercator

ÉTABLI PAR LE CENTRE CANADIEN DE CARTOGRAPHIE, MINISTÈRE DE L'ÉNERGIE, DES MINES ET DES RESSOURCES. RENSEIGNEMENTS À JOUR EN 1992. PARTIE AMÉRICAINE REPRODUITE EN PARTIE D'APRÈS DES CARTES (1967) FOURNIES PAR LE GÉOLOGICAL SURVEY DES ÉTATS-UNIS, PUBLIÉE EN 1994.

LES CARTES SONT EN VENTE AU BUREAU DES CARTES DU CANADA, MINISTÈRE DE L'ÉNERGIE, DES MINES ET DES RESSOURCES, OTTAWA, OU CHEZ LE VENDOR LE PLUS PRÈS.

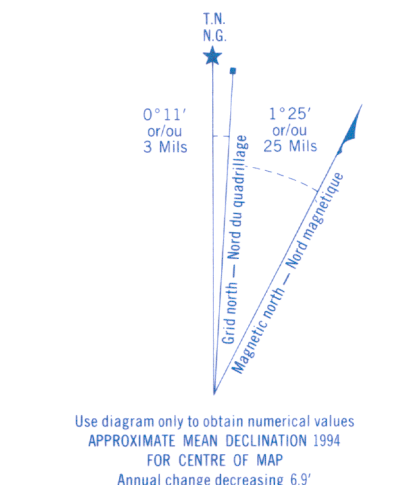
© 1994. SA MAJESTÉ LA REINE DU CHEF DU CANADA, MINISTÈRE DE L'ÉNERGIE, DES MINES ET DES RESSOURCES.

**SEINE BAY**  
52 C/10  
EDITION 3 EDITION

Energy, Mines and Resources Canada  
Énergie, Mines et Ressources Canada

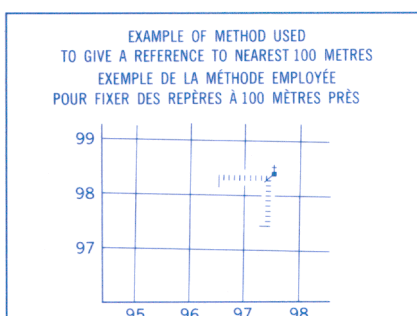
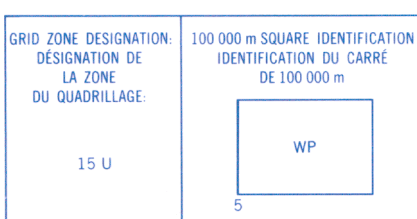
Military users, refer to this map as: **MAP 52 C/10 CARTE**  
Référence de cette carte pour usage militaire: **EDITION 3 MCE EDITION**

SERIES A 751 SÉRIE  
MAP 52 C/10 CARTE  
EDITION 3 MCE EDITION



Use diagram only to obtain numerical values  
Approximate Mean Declination 1994  
FOR CENTRE OF MAP  
Annual change decreasing 0.7  
N'utiliser le diagramme que pour obtenir les valeurs numériques  
Déclinaison moyenne approximative  
AU CENTRE DE LA CARTE EN 1994  
Variation annuelle décroissante 0.7

ONE THOUSAND METRE  
UNIVERSAL TRANSVERSE MERCATOR GRID  
ZONE 15  
QUADRILLAGE UNIVERSEL TRANSVERSE DE MERCATOR  
DE MILLE MÈTRES



REFERENCE POINT CHURCH - EGLISE (at above) (à-dessus)  
POINT DE REPÈRE  
EASTING: Read number on grid line immediately to left of point.  
ABSCISSE: Note le chiffre de la ligne du quadrillage immédiatement à gauche du repère.  
Estimate length of a square from this line eastward to point.  
Estimer le nombre de divisions du carré entre cette ligne et le repère en direction est.  
NORTHING: Read number on grid line immediately below point.  
ORDONNÉE: Note le chiffre de la ligne du quadrillage immédiatement en dessous du repère.  
Estimate length of a square from this line northward to point.  
Estimer le nombre de divisions du carré entre cette ligne et le repère en direction nord.  
GRID REFERENCE: 979984  
Nearest similar grid reference 100,000 metres.  
La référence similaire la plus près est à 100,000 mètres.

