

PRODUCED BY THE CANADA CENTRE FOR MAPPING, DEPARTMENT OF ENERGY, MINES AND RESOURCES. INFORMATION CURRENT AS OF 1992. PUBLISHED 1996. COPIES MAY BE OBTAINED FROM THE CANADA MAP OFFICE, DEPARTMENT OF ENERGY, MINES AND RESOURCES, OTTAWA, OR YOUR NEAREST MAP DEALER. © 1996, HER MAJESTY THE QUEEN IN RIGHT OF CANADA. DEPARTMENT OF ENERGY, MINES AND RESOURCES.

Information concerning bench marks and horizontal survey monuments can be obtained from Geomatics Survey, Canada Centre for Mapping, Ottawa.

CONVERSION SCALE FOR ELEVATIONS
Mètres 20 30 40 50 60 70 80 90 100
Feet 100 200 300 400 500 600 700 800 900 1000 Pieds

Scale 1:50 000 Échelle
Miles 1 2 3
Mètres 1000 2000 3000 4000

Contours interval 50 feet
Contours à interval de 15 mètres

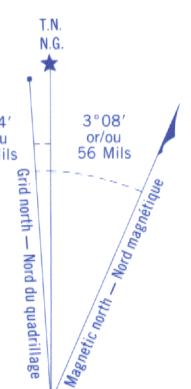
Equidistance des courbes 50 pieds
Équidistance des courbes 15 mètres

Systeme de référence géodésique nord-américain, 1983
Projection Transverse de Mercator

ÉTABLI PAR LE CENTRE CANADIEN DE CARTOGRAPHIE, MINISTÈRE DE L'ÉNERGIE, DES MINES ET DES RESSOURCES. RENSEIGNEMENTS À JOUR EN 1992. PUBLIÉ EN 1996. CES CARTES SONT EN VENTE AU BUREAU DES CARTES DU CANADA, MINISTÈRE DE L'ÉNERGIE, DES MINES ET DES RESSOURCES, OTTAWA, OU CHEZ LE Vendeur LE PLUS PRÈS. © 1996, SA MAJESTÉ LA REINE DU CHEF DU CANADA. MINISTÈRE DE L'ÉNERGIE, DES MINES ET DES RESSOURCES.

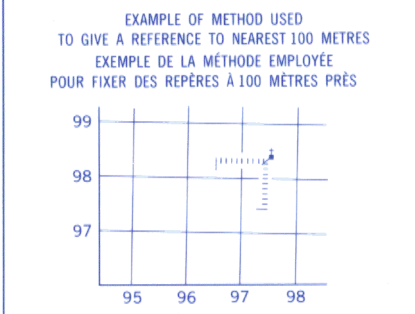
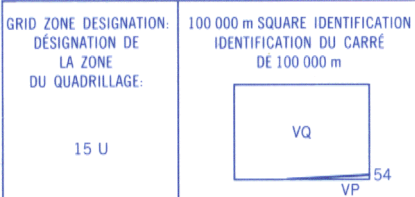
NORTHWEST BAY
52 C/13
EDITION 3 EDITION

Military users, refer to this map as: Références de cette carte pour usage militaire: SERIES: A 751 MAP: 52 C/13 SERIE: 52 C/13 CARTE: ÉDITION 3 MCE ÉDITION



Use diagram only to obtain numerical values APPROXIMATE MEAN DECLINATION 1984 FOR CENTRE OF MAP Annual change decreases 7.1' N'utiliser le diagramme que pour obtenir les valeurs numériques DÉCLINAISON MOYENNE APPROXIMATIVE AU CENTRE DE LA CARTE EN 1984 Variation annuelle décroissante 7.1'

ONE THOUSAND METRE UNIVERSAL TRANSVERSE MERCATOR GRID ZONE 15 QUADRILAGE UNIVERSEL TRANSVERSE DE MERCATOR DE MILLE MÈTRES



REFERENCE POINT CHURCH - ÉGLISE (as above) (ci-dessus)
EASTING: Read number on grid line immediately to left of point: 97
NORTHING: Read number on grid line immediately below point: 06
Estimate bearing of a square from this line eastward to point: 15
Estimate bearing of a square from this line northward to point: 975
GRID REFERENCE: 975064
REFERENCE AU QUADRILAGE: 975064
Nearest similar grid reference 100 000 metres La référence semblable la plus près est à 100 000 mètres

48°15'	52 E1	52 F4	52 F3	48°30'
	52 D16	52 D13	52 D14	
	52 D9	52 D12	52 D11	
48°30'				48°15'

Index to adjoining Maps of the National Topographic System
Tableau d'assemblage du Système national de référence cartographique