

PRODUCED BY THE CANADA CENTRE FOR MAPPING (OTTAWA),
DEPARTMENT OF ENERGY, MINES AND RESOURCES.
DÉPOSÉ PAR LE CENTRE CANADIEN DE CARTOGRAPHIE (OTTAWA),
MINISTÈRE DE L'ÉNERGIE, DES MINES ET DES RESSOURCES.
COPIES MAY BE OBTAINED FROM THE CANADA MAP OFFICE,
DEPARTMENT OF ENERGY, MINES AND RESOURCES, OTTAWA,
OR YOUR NEAREST MAP DEALER.
© 1988, HER MAJESTY THE QUEEN IN RIGHT OF CANADA,
DEPARTMENT OF ENERGY, MINES AND RESOURCES.

ROADS
hard surface
hard surface
loose or stabilized surface, all weather
loose surface, dry weather
unclassified road or street
canal track
trail, cut line or portage

ROUTES
revêtement dur
revêtement dur
gravier, aggloméré, toute saison
gravier, temps sec
route non classée ou rue
de terre
sentier, percée ou portage

Scale 1:50 000 Échelle

CONTOUR INTERVAL 10 METRES
Elevations in Metres above Mean Sea Level
North American Datum 1927
Transverse Mercator Projection

ÉCHELLE DE CONVERSION DES ALTITUDES
150 200 300 400 500 600 700 800 900 1000 PIEDS

ÉLOIGNEMENT DES COUBRES 10 MÈTRES
Altitudes en mètres
Système de référence géodésique nord-américain, 1927
Projection transverse de Mercator

ÉTABLIE PAR LE CENTRE CANADIEN DE CARTOGRAPHIE (OTTAWA),
MINISTÈRE DE L'ÉNERGIE, DES MINES ET DES RESSOURCES.
MISE À JOUR À L'AJOUT DE PHOTOGRAPHIES AÉRIENNES PRISES
EN 1982 ET 1983. VÉRIFICATION DES ÉLÉMENTS RAPPORTÉS EN
1987. PUBLIÉE EN 1988.

CES CARTES SONT EN VENTE AU BUREAU DES CARTES DU
CANADA (OTTAWA) ET CHEZ LES VENDEURS DE PLUS PRÈS.
© 1988, SA MAJESTÉ LA REINE DU CHEF DU CANADA,
MINISTÈRE DE L'ÉNERGIE, DES MINES ET DES RESSOURCES.

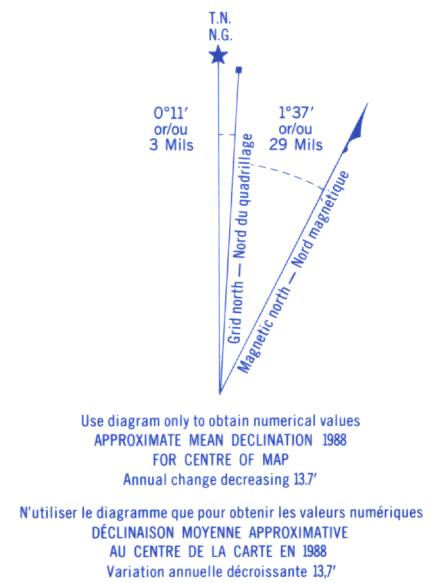
WABIGOON
52 F10
EDITION 2 ÉDITION

Energy, Mines and
Resources Canada

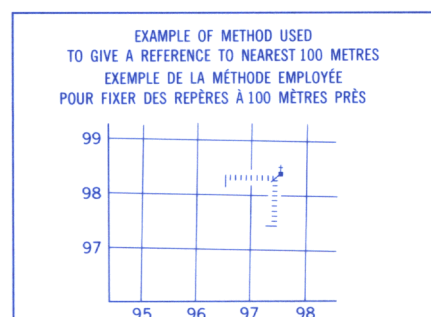
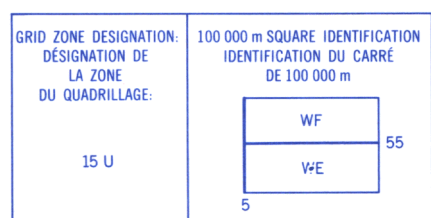
Energie, Mines et
Ressources Canada

Military users,
refer to this map as:
Référence de cette carte
pour usage militaire.

SERIES A751
MAP 52 F10
EDITION 2 MCE ÉDITION



ONE THOUSAND METRE
UNIVERSAL TRANSVERSE MERCATOR GRID
ZONE 15
QUADRILLAGE UNIVERSEL TRANSVERSE DE MERCATOR
DE MILLE MÈTRES



REFERENCE POINT CHURCH - EGLISE (see above)
EASTING: Road number on grid line
immediately to left of point
ABSCISSA: Numéro de la ligne de la ligne
du quadrillage immédiatement à gauche
du point
Estimate length of a square from
this line eastward to point
Estimer le nombre de carrés du carré
entre cette ligne et le repère en direction est
NORTHING: Road number on grid line
immediately below point
ORDONNÉE: Numéro de la ligne de la ligne
du quadrillage immédiatement en dessous
du point
Estimate length of a square from
this line northward to point
Estimer le nombre de carrés du carré
entre cette ligne et le repère en direction nord
GRID REFERENCE 975984
Nearest similar grid reference 100 000 metres
Le plus proche est à 100 000 mètres

