

Produced by the SURVEYS and MAPPING BRANCH, DEPARTMENT OF ENERGY, MINES AND RESOURCES. Updated from aerial photographs taken in 1976. Culture check 1977. Information current as of 1977.

Copies may be obtained from the Canada Map Office, Department of Energy, Mines and Resources, Ottawa, or your nearest map dealer.

© 1979 Her Majesty the Queen in Right of Canada. Department of Energy, Mines and Resources.

**NIPIGON**  
THUNDER BAY DISTRICT  
ONTARIO  
Scale 1:50,000 Échelle

Information concerning location and precise elevation of bench marks can be obtained by writing to The Geodesy Survey, Surveying and Mapping Branch, Ottawa.

**CONVERSION SCALE FOR ELEVATIONS**  
Metres 30 20 10 0 1000 2000 3000 4000 Mètres  
Feet 100 50 0 100 200 300 400 500 600 700 800 900 1000 Pieds

CONTOUR INTERVAL 50 FEET  
Elevations in feet above Mean Sea Level  
North American Datum 1927  
Transverse Mercator Projection

On peut obtenir des renseignements sur le lieu et l'altitude exacte des repères de nivellement en écrivant aux Levés Géodésiques, Direction des Levés et de la Cartographie, Ottawa.

**ÉCHELLE DE CONVERSION DES ÉLEVATIONS**  
Mètres 30 20 10 0 1000 2000 3000 4000 Mètres  
Pieds 100 50 0 100 200 300 400 500 600 700 800 900 1000 Pieds

EQUIDISTANCE DES COURBES 50 PIEDS  
Élevations en pieds au-dessus du niveau moyen de la mer  
Système de référence géodésique nord-américain, 1927  
Projection transverse de Mercator

Établi par la DIRECTION DES LEVÉS ET DE LA CARTOGRAPHIE, MINISTÈRE DE L'ÉNERGIE, DES MINES ET DES RESSOURCES. Mise à jour à l'aide de photographies aériennes prises en 1976. Vérification des relevés en 1977. Renseignements à jour en 1977.

On peut obtenir des renseignements sur le lieu et l'altitude exacte des repères de nivellement en écrivant aux Levés Géodésiques, Direction des Levés et de la Cartographie, Ottawa.


© 1979 Sa Majesté La Reine du Chef du Canada. Ministère de l'Énergie, des Mines et des Ressources.

Military users, refer to this map as: **SERIES A 751** **SERIE**  
**MAP 52 H/1** **CARTE**  
Référence de cette carte pour usage militaire: **ÉDITION 2** **MCE** **ÉDITION**

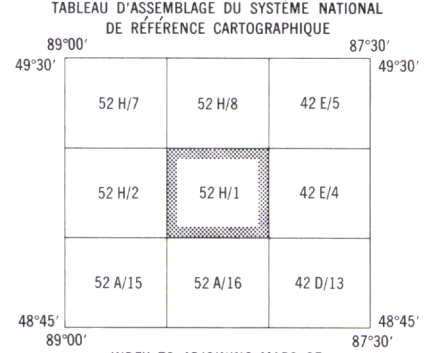
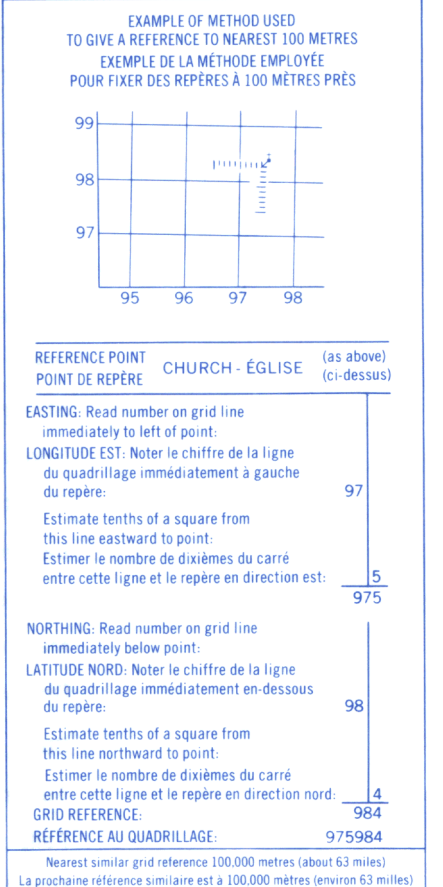
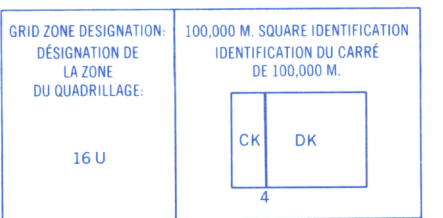
GLOSSARY	GLOSSAIRE
Airfield	Terrain d'aviation
Arena	Arena
City Limits	Limites de ville
Customs	Douane
Ditch	Fossé
Dugout	Abrevoir
Dump	Dépot
Filtration Plant	Usine de filtration
Golf	Golf
Golf Course	Terrain de golf
Iron Yard	Ferraille
Kin	Four
Lookout	Belvédère
Mine Waste	Débris de mine
Oil Wells	Puits de pétrole
Park	Parc
Rink	Patinatoire
Senior Citizens Home	Foyer de jour d'âg
St. Asph.	Station de st
String Bag	Fondrière à filaments
Surveyed Line	Ligne arpentée
Tank	Réservoir
Water	Eau
Winter Road	Chemin d'hiver

For a complete glossary see reverse side  
Pour un glossaire complet, voir au verso

ABBREVIATIONS	ABRÉVIATIONS
Aband	Abandoned
C	Cemetery
CO	County
E	Elevator
Fy	Ferry
IR	Indian Reserve
H	Hospital
L	Lake
M	Municipality
PO	Post Office
PH	Power House
RCMP	Royal Canadian Mounted Police
Res.	Reservoir
Trans Sta	Transformer Station
TFL	Tree Farm Licence
Abandonné, ée	Abandonné, ée
Cimetière	Cimetière
Comté	Comté
Élévateur	Élévateur
Traversier	Traversier
Reserve indienne	Reserve indienne
Hôpital	Hôpital
Municipalité	Municipalité
Bureau de poste	Bureau de poste
Centrale électrique	Centrale électrique
Gendarmes Royale Canadienne	Gendarmes Royale Canadienne
Réservoir	Réservoir
Pointe de transformateurs	Pointe de transformateurs
Licence de sylviculture	Licence de sylviculture



ONE THOUSAND METRE  
UNIVERSAL TRANSVERSE MERCATOR GRID  
ZONE 16  
QUADRILLAGE DE MILLE MÈTRES  
TRANSVERSE UNIVERSEL DE MERCATOR



INDEX TO ADJOINING MAPS OF THE NATIONAL TOPOGRAPHIC SYSTEM

NIPIGON  
52 H/1  
EDITION 2