

Military users, refer to this map as: SÉRIE A 751 SÉRIE
Référence de cette carte: MAP 52-1/8 CARTE
pour usage militaire: ÉDITION 2 MCE ÉDITION

GLOSSARY GLOSSAIRE

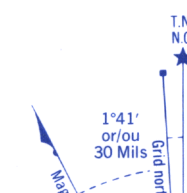
Artificial	Artificial	Terrain d'aviation
Arena	Arena	Arène
City Limits	City Limits	Limites de ville
Customs	Customs	Douane
Ditch	Ditch	Fosse
Dugout	Dugout	Abreuvoir
Dump	Dump	Décharge
Filtration Plant	Filtration Plant	Usine de filtration
Gas	Gas	Gaz
Golf Course	Golf Course	Terrain de golf
Junk Yard	Junk Yard	Ferraille
Lot	Lot	Parcelle
Lookout	Lookout	Belvédère
Mine Waste	Mine Waste	Débris de mine
Oil Wells	Oil Wells	Puits de pétrole
Park	Park	Parc
Rail	Rail	Voie ferrée
Senior Citizens Home	Senior Citizens Home	Maison de retraite
Sk Area	Sk Area	Piste de ski
String Bag	String Bag	Façonnerie à filets
Surveyed Line	Surveyed Line	Ligne arpentée
Tank	Tank	Reservoir
Waste	Waste	Déchet
Winter Road	Winter Road	Chemin d'hiver

For a complete glossary see reverse side
Pour un glossaire complet, voir au verso

ABBREVIATIONS ABRÉVIATIONS

Aband.	Abandoned	Abandonné, e
Cem.	Cemetery	Cimetière
CO	County	Comté
E	Elevator	Élévateur
F	Ferry	Tramway
IR	Indian Reserve	Reserve indienne
H	Hospital	Hôpital
L	Lot	Parcelle
Micro	Microwave	Micro ondes
Mun	Municipality	Municipalité
P	Post Office	Bureau de poste
PH	Power House	Centrale électrique
RCMP	Royal Canadian Mounted Police	Gendarmes Royaux Canadienne

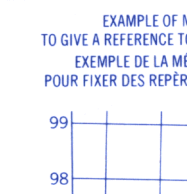
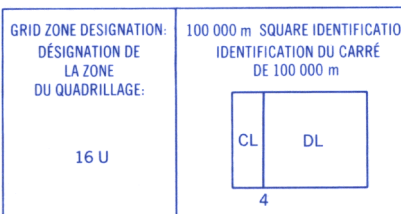
Res.	Reservoir	Condaminé Royale Canadienne
Trans Sta.	Transformer Station	Poste de transformateurs
TTL	Tree Farm Licence	Licence de sylviculture



Use diagram only to obtain numerical values
APPROXIMATE MEAN DEVIATION 1800
FOR CENTRE OF MAP
Annuel change croissant 8.1'

Utiliser le diagramme que pour obtenir les valeurs numériques
DÉVIATION MOYENNE APPROXIMATIVE
AU CENTRE DE LA CARTE EN 1800
Variation annuelle croissant 8.1'

ONE THOUSAND METRE
UNIVERSAL TRANSVERSE MERCATOR GRID
ZONE 18
QUADRILLAGE DE MILLE MÈTRES
TRANSVERSE UNIVERSEL DE MERCATOR



REFERENCE POINT CHURCH - EGLISE
POINT DE REPÈRE

EASTING: Read number on grid line
immédiatement à l'est du point

ABSCISSE: Notez le chiffre de la ligne
du quadrillage immédiatement à gauche
du repère

Estimate fourth of a square from
this line eastward to point

Estimer le nombre de dixièmes du carré
entre cette ligne et le repère en direction est

NORTHING: Read number on grid line
immédiatement au-dessus

ORDONNÉE: Notez le chiffre de la ligne
du quadrillage immédiatement en-dessus
du repère

Estimate fourth of a square from
this line northward to point

Estimer le nombre de dixièmes du carré
entre cette ligne et le repère en direction nord

GRID REFERENCE: 975984

La prochaine référence suivante est à 100 000 mètres (cent mille mètres)

INSPECTION OF THIS MAP USING 1984 SATELLITE IMAGERY
REVEALED NO CHANGES IN MAJOR HYDROGRAPHIC OR CON-
STRUCTED FEATURES.

UNE VÉRIFICATION DE CETTE CARTE AU MOYEN D'IMAGES
SATELLITE DE 1984 N'A MONTRÉ AUCUN CHANGEMENT EN CE QUI
CONCERNE LES ÉLÉMENTS HYDROGRAPHIQUES OU LES
ÉLÉMENTS RAPPORTÉS (CONSTRUCTIONS) D'IMPORTANCE.

TABLEAU D'ASSEMBLAGE DU SYSTÈME NATIONAL DE RÉFÉRENCE CARTOGRAPHIQUE			
89°00'			87°30'
50°45'	52°10'	52°15'	42°12'
	52°17'	52°18'	42°15'
	52°12'	52°11'	42°14'
50°00'			87°00'

INDEX TO ADDING MAPS OF
THE NATIONAL TOPOGRAPHIC SYSTEM

Produced by the SURVEYS AND MAPPING BRANCH,
DEPARTMENT OF ENERGY, MINES AND RESOURCES.
Updated from aerial photographs taken in 1976 and 1978.
Published in 1981.

Copies may be obtained from the Canada Map Office,
Department of Energy, Mines and Resources, Ottawa,
or your nearest map dealer.

© 1981. Her Majesty the Queen in Right of Canada.
Department of Energy, Mines and Resources.


Roads:
loose or stabilized surface, all weather
loose surface, dry weather
unclassified streets
cart track
trail, cut line or portage

Routes:
gravel, aggloméré, toute saison
de gravier, temps sec
non classée
de terre
sentier, percée ou portage

2 lines or more
2 more or less
more than 2 lanes
more than 2 lanes

FOR COMPLETE REFERENCE SEE REVERSE SIDE
POUR UNE LISTE COMPLÈTE DES SIGNES, VOIR AU VERSO

LITTLE JACKFISH RIVER
THUNDER BAY DISTRICT
ONTARIO
Scale 1:50 000 Échelle



Information concerning location and precise elevation of bench
marks can be obtained by writing to the Canadian Survey, Direction des
levés et de la cartographie, Ottawa.

On peut obtenir des renseignements sur le lieu et l'altitude exacte des
repères de nivellement en écrivant aux Levés géodésiques, Direction des
levés et de la cartographie, Ottawa.

CONVERSION SCALE FOR ELEVATIONS
Metres 30 20 10 0 100 200 300 400 500 600 700 800 900 1000
Feet 100 50 0 100 200 300 400 500 600 700 800 900 1000

CONTOUR INTERVAL: 50 FEET
Elevations in feet above Mean Sea Level
North American Datum 1927
Transverse Mercator Projection

ÉCHELLE DE CONVERSION DES ALTITUDES
Mètres 30 20 10 0 100 200 300 400 500 600 700 800 900 1000
Pieds 100 50 0 100 200 300 400 500 600 700 800 900 1000

DISTANCE: 100 METRES 300 FEET
Système de référence géodésique nord-américain, 1927
Projection transverse de Mercator

Coordinate Conversion: NAD 27 to NAD 83 (NAD 83)
Mean values for this map
Geographic: Latitude - add 0.2"
Longitude - add 0.0"
NAD 27: Latitude - add 27.00"
Longitude - add 0.00"

Conversion des coordonnées: NAD 27 à NAD 83 (NAD 83)
Valeurs moyennes pour cette carte
Coordonnées géographiques: Latitude - add 0.2"
Longitude - add 0.0"
Quadrillage: Latitude (N) - add 27.00"
Longitude (E) - add 0.00"

Établi par la DIRECTION DES LEVÉS ET DE LA CARTOGRAPHIE,
MINISTÈRE DE L'ÉNERGIE, DES MINES ET DES RESSOURCES.
Mis à jour à l'aide de photographies aériennes prises en 1976 et 1978.
Publié en 1981.

Cette carte peut être vue au Bureau des Cartes du Canada,
ministère de l'Énergie, des Mines et des Ressources, Ottawa,
ou chez le revendeur de cartes le plus près.

© 1981. Sa Majesté La Reine du Chef du Canada.
Ministère de l'Énergie, des Mines et des Ressources.

LITTLE JACKFISH RIVER
52-1/8
EDITION 2