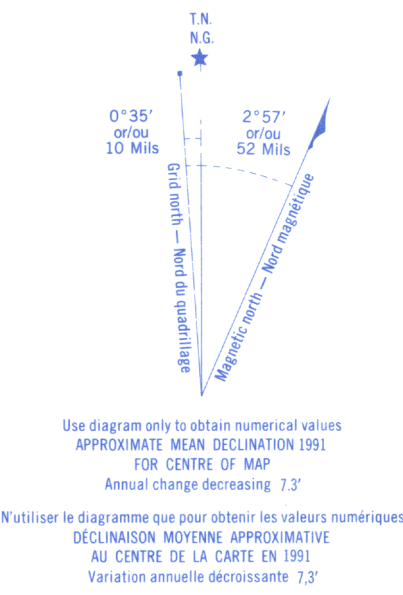

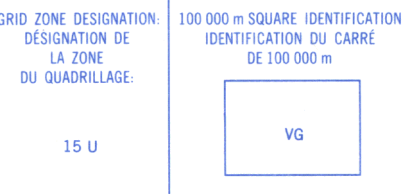


Military users, refer to this map as: **MAP 52 K/13**
Référence de cette carte pour usage militaire: **EDITION 2 MCE EDITION**

SERIES A751
MAP 52 K/13
EDITION 2 MCE EDITION



ONE THOUSAND METRE
UNIVERSAL TRANSVERSE MERCATOR GRID
ZONE 15
QUADRILLAGE UNIVERSEL TRANSVERSE DE MERCATOR
DE MILLE MÈTRES



REFERENCE POINT
POINT DE RÉFÉRENCE

CHURCH - EGLISE

EASTING: Road number on grid line immediately to left of point
ABSCISSE: Numéro de la ligne de quadrillage immédiatement à gauche du repère

Estimate tenths of a square from this line eastward to point
Estimer le nombre de dixièmes du carré entre cette ligne et le repère en direction est

NORTHING: Road number on grid line immediately below point
ORDONNÉE: Numéro de la ligne de quadrillage immédiatement en dessous du repère

Estimate tenths of a square from this line northward to point
Estimer le nombre de dixièmes du carré entre cette ligne et le repère en direction nord

GRID REFERENCE
RÉFÉRENCE AU QUADRILLAGE

Nearest similar grid reference 100 000 metres
La référence similaire la plus près est à 100 000 mètres

975
976
977
978
979

51°15'	52 M1	52 M4	52 M3	51°15'
	52 U16	52 U13	52 U14	
	52 U9	52 U12	52 U11	
50°55'				50°55'

Index to adjoining Maps of the National Topographic System
Tableau d'assemblage de Système national de référence cartographique

PRODUCED BY THE CANADA CENTRE FOR MAPPING,
DEPARTMENT OF ENERGY, MINES AND RESOURCES,
INFORMATION CURRENT AS OF 1986. PUBLISHED 1991.

COPIES MAY BE OBTAINED FROM THE CANADA MAP OFFICE,
DEPARTMENT OF ENERGY, MINES AND RESOURCES, OTTAWA,
OR YOUR NEAREST MAP DEALER.

© 1991. HER MAJESTY THE QUEEN IN RIGHT OF CANADA,
DEPARTMENT OF ENERGY, MINES AND RESOURCES.

Roads:
road surface
hard surface
loose or stabilized surface, all weather
loose surface, dry weather
unclassified road or street
cart track
trail, cut line or portage

Routes:
revêtement dur
revêtement dur
gravier, aggloméré, toute saison
de graver, temps sec
route non classée ou rue
de terre
sentier, perçee ou portage

ROAD SIGNAGE
POUR UNE LISTE COMPLÈTE DES SIGNES, VOIR AU VERSO

Scale 1:50 000 Échelle

Scale 1:50 000 Échelle

Scale 1:50 000 Échelle

Information concerning bench marks and horizontal survey monuments can be obtained from Geodetic Survey, Canada Centre for Surveying, Ottawa.

CONVERSION SCALE FOR ELEVATIONS

Metres 30 20 10 0 100 200 300 400 500 600 700 800 900 1000

Feet 100 50 0 100 200 300 400 500 600 700 800 900 1000

Contours: 10 METRES
Elevations in Metres above Mean Sea Level

ÉQUIDISTANCE DES COURBES 10 MÈTRES
Altitudes en mètres

Système de référence géodésique nord-américain, 1927
Projection Transverse de Mercator

Coordinate Conversion NAD 27 to NAD 83 (NCS 84)
Mean values for this map

Geographic: Latitude - add 0.1"
Longitude - add 0.7"

Grid: Northing - add 22m
Easting - subtract 12m

Conversion des coordonnées NAD 27 à NAD 83 (NCS 84)
Valeurs moyennes pour cette carte

Coordonnées géographiques: Latitude - additionner 0.1"
Longitude - additionner 0.7"
Quadrillage: Northing - additionner 22m
Easting - soustraire 12m

ÉTABLI PAR LE CENTRE CANADIEN DE CARTOGRAPHIE,
MINISTÈRE DE L'ÉNERGIE, DES MINES ET DES RESSOURCES,
RENSEIGNEMENTS À JOUR EN 1986. PUBLIÉE EN 1991.

CES CARTES SONT EN VENTE AU BUREAU DES CARTES DU
CANADA, MINISTÈRE DE L'ÉNERGIE, DES MINES ET DES RESSOURCES,
OTTAWA, OU CHEZ LE VENDEUR LE PLUS PRÈS.

© 1991. SA MAJESTÉ LA REINE DU CHEF DU CANADA,
MINISTÈRE DE L'ÉNERGIE, DES MINES ET DES RESSOURCES.

Energy, Mines and Resources Canada
Énergie, Mines et Ressources Canada