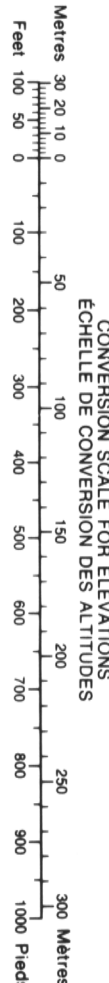
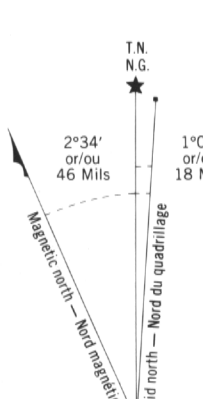


Military users, refer to this map as: Référence de cette carte pour usage militaire:	SERIES A 002 MAP 53 J/5 EDITION 1 MCE EDITION	SÉRIE CARTE
---	---	----------------



CONVERSION SCALE FOR ALTITUDES  
ÉCHELLE DE CONVERSION POUR LES ALTITUDES

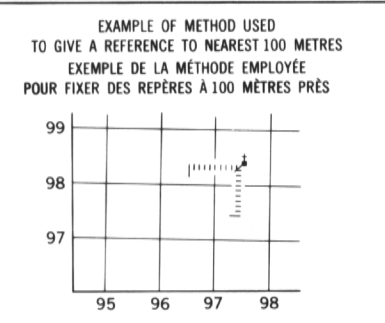


Use diagram only to obtain numerical values  
APPROXIMATE MEAN DECLINATION 1989  
FOR CENTRE OF MAP  
Annual change increasing 10.2'

N'utilisez le diagramme que pour obtenir les valeurs numériques  
DECLINISON MOYENNE APPROXIMATIVE  
AU CENTRE DE LA CARTE EN 1989  
Variation annuelle croissante 10.2'

ONE THOUSAND METRE  
UNIVERSAL TRANSVERSE MERCATOR GRID  
ZONE 15  
QUADRILLAGE UNIVERSEL TRANSVERSE DE MERCATOR  
DE MILLE METRES

GRID ZONE DESIGNATION DESIGNATION DE LA ZONE DU QUADRILLAGE:	100 000 m SQUARE IDENTIFICATION IDENTIFICATION DU CARRÉ DE 100 000 m
15U	WL



REFERENCE POINT POINT DE REPÈRE	CHURCH - ÉGLISE (as above) (ci-dessus)
EASTING: Read number on grid line immediately to left of point. ABSCISSE: Note le chiffre de la ligne du quadrillage immédiatement à gauche du repère.	97
Estimate tenths of a square from this line eastward to point. Estimer le nombre de dixièmes du carré entre cette ligne et le repère en direction est.	975
NORTHING: Read number on grid line immediately below point. ORDONNÉE: Note le chiffre de la ligne du quadrillage immédiatement en dessous du repère.	98
Estimate tenths of a square from this line northward to point. Estimer le nombre de dixièmes du carré entre cette ligne et le repère en direction nord.	984
GRID REFERENCE RÉFÉRENCE AU QUADRILLAGE	975984
Number similar gives reference 100 000 metres. La référence similaire le plus près est à 100 000 mètres.	

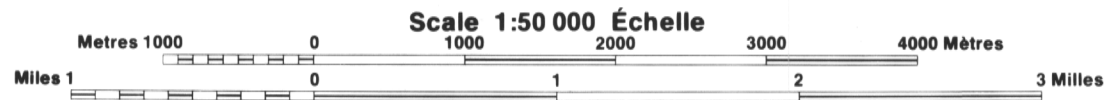
53 K/9	53 J/12	53 J/11
53 K/8	53 J/5	53 J/6
53 K/1	53 J/4	53 J/3

Index to adjoining Maps of the National Topographic System  
Tableau d'assemblage du Système national de référence cartographique

PRODUCED BY THE CANADA CENTRE FOR MAPPING, DEPARTMENT OF ENERGY, MINES AND RESOURCES, FROM AERIAL PHOTOGRAPHS TAKEN IN 1974 - 1976. PUBLISHED IN 1989.  
COPIES MAY BE OBTAINED FROM THE CANADA MAP OFFICE, DEPARTMENT OF ENERGY, MINES AND RESOURCES, OTTAWA, OR YOUR NEAREST MAP DEALER.  
© 1989, HER MAJESTY THE QUEEN IN RIGHT OF CANADA, DEPARTMENT OF ENERGY, MINES AND RESOURCES.

ELEVATIONS IN METRES ABOVE MEAN SEA LEVEL  
CONTOUR INTERVAL.....10 METRES  
NORTH AMERICAN DATUM 1927  
TRANSVERSE MERCATOR PROJECTION

WITHERS LAKE  
KENORA DISTRICT (PATRICIA PORTION)  
ONTARIO



ALTITUDES EN MÈTRES  
ÉQUIDISTANCE DES COURBES...10 MÈTRES  
SYSTÈME DE RÉFÉRENCE GÉODÉSIQUE NORD-AMÉRICAIN 1927  
PROJECTION TRANSVERSE DE MERCATOR

POUR TOUT RENSEIGNEMENT CONCERNANT LES RÉPÈRES ET LES BORNES ALTIMÉTRIQUES, S'ADRESSER AUX LEVÉS GÉODÉSIQUES, CENTRE CANADIEN DES LEVÉS, OTTAWA.

ÉTABLI PAR LE CENTRE CANADIEN DE CARTOGRAPHIE, MINISTÈRE DE L'ÉNERGIE, DES MINES ET DES RESSOURCES, À PARTIR DE PHOTOGRAPHIES AÉRIENNES PRISES EN 1974 - 1976. PUBLIÉ EN 1989.  
Ces cartes sont en vente au bureau des cartes du Canada, ministère de l'énergie, des mines et des ressources, Ottawa, ou chez le vendeur le plus près.  
© 1989, SA MAJESTÉ LA REINE DU CHEF DU CANADA, MINISTÈRE DE L'ÉNERGIE, DES MINES ET DES RESSOURCES.

PLIER CETTE PHOTOCARTE PEUT L'ENDOMMAGER

WITHERS LAKE  
53 J/5  
ÉDITION 1 EDITION



Energy, Mines and Resources Canada

Energie, Mines et Ressources Canada

FOLDING MAY DAMAGE THIS PHOTOMAP  
IMPRESSION PROVISOIRE