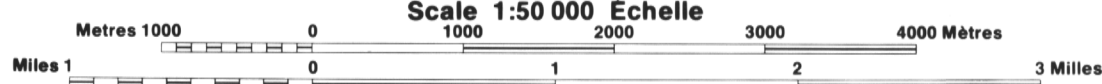


PRODUCED BY THE CANADA CENTRE FOR MAPPING, DEPARTMENT OF ENERGY, MINES AND RESOURCES, FROM AERIAL PHOTOGRAPHS TAKEN IN 1975 AND 1976. PUBLISHED IN 1989.  
COPIES MAY BE OBTAINED FROM THE CANADA MAP OFFICE, DEPARTMENT OF ENERGY, MINES AND RESOURCES, OTTAWA, OR YOUR NEAREST MAP DEALER.  
© 1989, HER MAJESTY THE QUEEN IN RIGHT OF CANADA, DEPARTMENT OF ENERGY, MINES AND RESOURCES.

ELEVATIONS IN METRES ABOVE MEAN SEA LEVEL  
CONTOUR INTERVAL ..... 10 METRES  
NORTH AMERICAN DATUM 1927  
TRANSVERSE MERCATOR PROJECTION

INFORMATION CONCERNING BENCH MARKS AND HORIZONTAL SURVEY MONUMENTS CAN BE OBTAINED FROM GEOGRAPHIC SURVEY, CANADA CENTRE FOR SURVEYING, OTTAWA.

SHERMAN RIVER  
KENORA DISTRICT (PATRICIA PORTION)  
ONTARIO



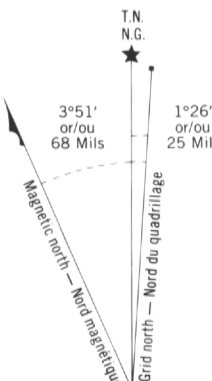

ALTITUDES EN MÈTRES  
ÉQUIDISTANCE DES COURBES . . . 10 MÈTRES  
SYSTÈME DE RÉFÉRENCE GÉODÉSIQUE NORD-AMÉRICAIN 1927  
PROJECTION TRANSVERSE DE MERCATOR

POUR TOUT RENSEIGNEMENT CONCERNANT LES RÉPÈRES ET LES BORNES ALTIMÉTRIQUES, S'ADRESSER AUX LÈVES GÉODÉSIQUES, CENTRE CANADIEN DES LÈVES, OTTAWA

ÉTABLI PAR LE CENTRE CANADIEN DE CARTOGRAPHIE, MINISTÈRE DE L'ÉNERGIE, DES MINES ET DES RESSOURCES, À LAIDE DE PHOTOGRAPHIES AÉRIENNES PRISES EN 1975 ET 1976. PUBLIÉE EN 1989.  
Ces cartes sont en vente au Bureau des Cartes du Canada, Ministère de l'Énergie, des Mines et des Ressources, Ottawa, ou chez le vendeur le plus près.  
© 1989, SA MAJESTÉ LA REINE DU CHEF DU CANADA, MINISTÈRE DE L'ÉNERGIE, DES MINES ET DES RESSOURCES.

PLIER CETTE PHOTOCARTE PEUT L'ENDOMMAGER

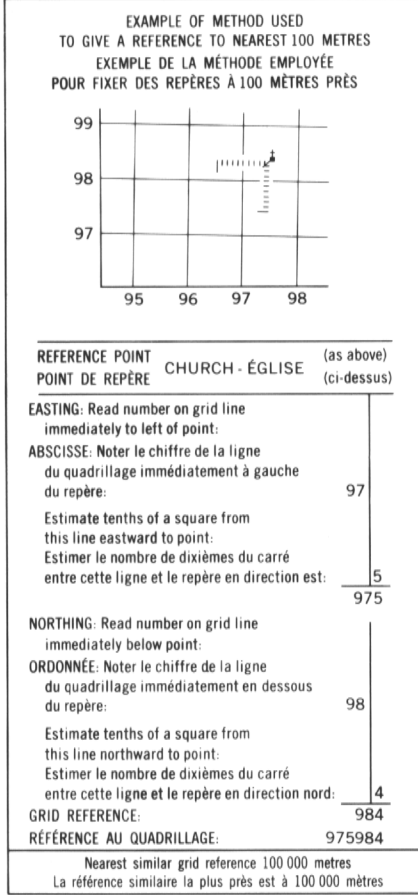
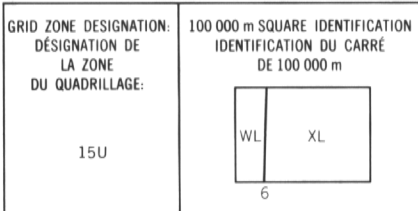
Military users, refer to this map as: **SERIES A 002 SÉRIE**  
Référence de cette carte pour usage militaire: **MAP 53 J/11 CARTE**  
ÉDITION 1 MCE ÉDITION



Use diagram only to obtain numerical values  
APPROXIMATE MEAN DECLINATION 1989  
FOR CENTRE OF MAP  
Annual change increasing 25.4'

N'utilisez le diagramme que pour obtenir les valeurs numériques  
DECLINISON MOYENNE APPROXIMATIVE  
AU CENTRE DE LA CARTE EN 1989  
Variation annuelle croissante 25.4'

ONE THOUSAND METRE  
UNIVERSAL TRANSVERSE MERCATOR GRID  
ZONE 15  
QUADRILLAGE UNIVERSAL TRANSVERSE DE MERCATOR  
DE MILLE MÈTRES



53 J/13	53 J/14	53 J/15
53 J/12	53 J/11	53 J/10
53 J/5	53 J/6	53 J/7

Index to adjoining Maps of the National Topographic System  
Tableau d'assemblage du Système national de référence cartographique

SHERMAN RIVER  
53 J/11  
ÉDITION 1 EDITION



Energy, Mines and  
Resources Canada

Energie, Mines et  
Ressources Canada

PROVISIONAL PRINT  
IMPRESSION PROVISOIRE

FOLDING MAY DAMAGE THIS PHOTOMAP