


PRODUCED BY THE CANADA CENTRE FOR MAPPING,
DEPARTMENT OF ENERGY, MINES AND RESOURCES, FROM
AERIAL PHOTOGRAPHS TAKEN IN 1974 AND 1975. PUBLISHED
IN 1980.
COPIES MAY BE OBTAINED FROM THE CANADA MAP OFFICE,
DEPARTMENT OF ENERGY, MINES AND RESOURCES, OTTAWA,
OR YOUR NEAREST MAP DEALER.
© 1980, HER MAJESTY THE QUEEN IN RIGHT OF CANADA,
DEPARTMENT OF ENERGY, MINES AND RESOURCES.

ELEVATIONS IN METRES ABOVE MEAN SEA LEVEL
CONTOUR INTERVAL.....10 METRES

NORTH AMERICAN DATUM 1927
TRANSVERSE MERCATOR PROJECTION

INFORMATION CONCERNING BENCH MARKS AND HORI-
ZONTAL SURVEY MONUMENTS CAN BE OBTAINED FROM
GEOCENTRIC SURVEY, CANADA CENTRE FOR SURVEYING,
OTTAWA.

KENORA DISTRICT (PATRICIA PORTION)
ONTARIO



ALTITUDES EN MÈTRES
ÉCARTILLES DES COURBES...10 MÈTRES

SISTÈME DE RÉFÉRENCE GÉODÉSIQUE NORD-AMÉRICAIN 1927
PROJECTION TRANSVERSE DE MERICATOR


POUR TOUT RENSEIGNEMENT CONCERNANT LES RÉPÈRES
ET LES BORNES ALTIMÉTRIQUES, S'ADRESSER AUX LEVÉS
GÉODÉSIQUES, CENTRE CANADIEN DES LEVÉS,
OTTAWA.

ÉTABLIE PAR LE CENTRE CANADIEN DE CARTOGRAPHIE,
MINISTÈRE DE L'ÉNERGIE, DES MINES ET DES RESSOURCES
À L'AIDE DE PHOTOGRAPHIES AÉRIENNES PRISES EN 1974 ET 1975.
PUBLIÉE EN 1980.
CES CARTES SONT EN VENTE AU BUREAU DES CARTES DU
CANADA, MINISTÈRE DE L'ÉNERGIE, DES MINES ET DES RE-
SSOURCES, OTTAWA, OU CHEZ LE VENDOR LE PLUS PRÈS.
© 1980, SA MAJESTÉ LA REINE OU CHEF DU CANADA,
MINISTÈRE DE L'ÉNERGIE, DES MINES ET DES RESSOURCES.

PLIER CETTE PHOTOCARTE PEUT L'ENDOMMAGER

Military users
refer to this map as
Référence de cette carte
pour usage militaire:

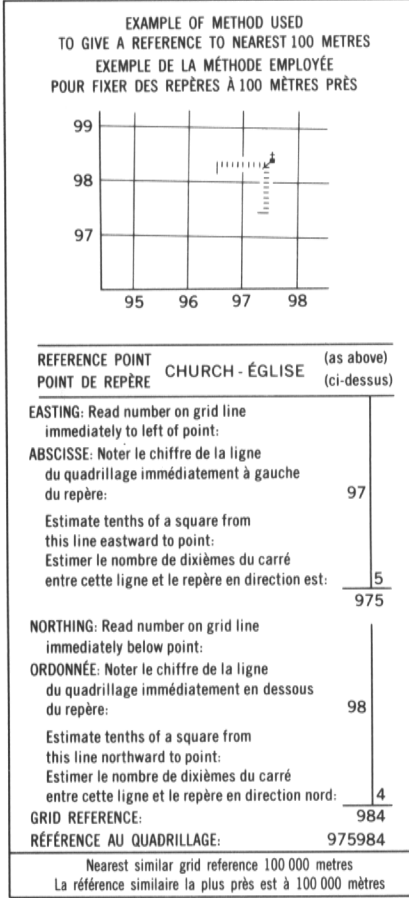
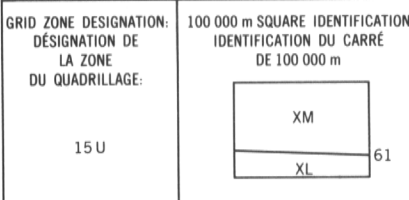
SERIES A 002 SÉRIE
MAP 53-O/2 CARTE
ÉDITION 1 MCE ÉDITION



Use diagram only to obtain numerical values
APPROXIMATE MEAN DECLINATION 1980
FOR CENTRE OF MAP
Annual change increasing 21.9"

N'utilisez le diagramme que pour obtenir les valeurs numériques
DECLINAIION MOYENNE APPROXIMATIVE
AU CENTRE DE LA CARTE EN 1980
Variation annuelle croissante 21.9"

ONE THOUSAND METRE
UNIVERSAL TRANSVERSE MERCATOR GRID
ZONE 15
QUADRILLAGE UNIVERSEL TRANSVERSE DE MERICATOR
DE MILLE MÈTRES



53-O/6	53-O/7	53-O/8
53-O/3	53-O/2	53-O/1
53 J/14	53 J/15	53 J/16

Index to adjoining Maps of the National Topographic System
Tableau d'assemblage du Système national de référence cartographique

53-O/2
ÉDITION 1 ÉDITION