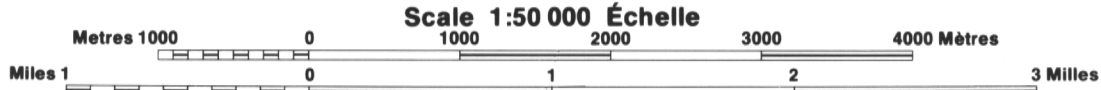




PRODUCED BY THE CANADA CENTRE FOR MAPPING,  
DEPARTMENT OF ENERGY, MINES AND RESOURCES, FROM  
AERIAL PHOTOGRAPHS TAKEN IN 1974 AND 1976. PUBLISHED  
COPIES MAY BE OBTAINED FROM THE CANADA MAP OFFICE,  
DEPARTMENT OF ENERGY, MINES AND RESOURCES, OTTAWA,  
OR YOUR NEAREST MAP DEALER.  
© 1989, HER MAJESTY THE QUEEN IN RIGHT OF CANADA,  
DEPARTMENT OF ENERGY, MINES AND RESOURCES.

ELEVATIONS IN METRES ABOVE MEAN SEA LEVEL  
CONTOUR INTERVAL.....10 METRES  
NORTH AMERICAN DATUM 1927  
TRANSVERSE MERCATOR PROJECTION  
INFORMATION CONCERNING BENCH MARKS AND HORI-  
ZONTAL SURVEY MONUMENTS CAN BE OBTAINED FROM  
GEOCENTRIC SURVEY, CANADA CENTRE FOR SURVEYING,  
OTTAWA.



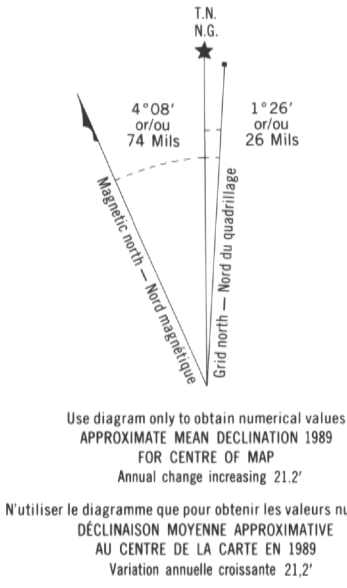

ALTITUDES EN METRES  
ÉQUIDISTANCE DES COURBES...10 METRES  
SYSTÈME DE RÉFÉRENCE GÉODÉSIQUE NORD-AMÉRICAIN 1927  
PROJECTION TRANSVERSE DE MERICATOR  
POUR TOUT RENSEIGNEMENT CONCERNANT LES RÉFÉREN-  
CES ET LES BENCHES ALTIMÉTRIQUES, S'ADRESSER AUX LEVÉS  
GÉODÉSIQUES, CENTRE CANADIEN DES LEVÉS, OTTAWA.

ÉTABLI PAR LE CENTRE CANADIEN DE CARTOGRAPHIE,  
MINISTÈRE DE L'ÉNERGIE, DES MINES ET DES RESSOURCES,  
À L'AIDE DE PHOTOGRAPHES AÉRIENNES PRISES EN 1974 ET 1976.  
PUBLIÉES EN 1989.  
Ces cartes sont en vente au BUREAU DES CARTES DU  
CANADA, MINISTÈRE DE L'ÉNERGIE, DES MINES ET DES RE-  
SSOURCES, OTTAWA, OU CHEZ LE VENDOR LE PLUS PRÈS.  
© 1989, SA MAJESTÉ LA REINE DU CHEF DU CANADA,  
MINISTÈRE DE L'ÉNERGIE, DES MINES ET DES RESSOURCES.

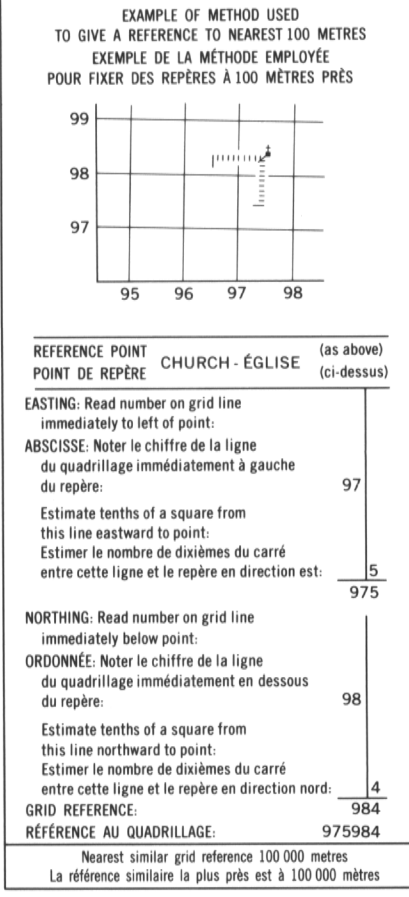
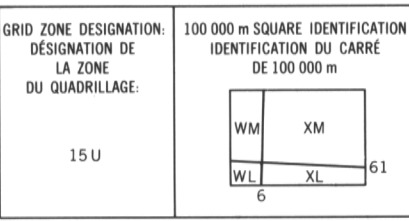
PLIER CETTE PHOTOCARTE PEUT L'ENDOMMAGER

Military users,  
refer to this map as:  
RÉFÉRENCE DE CETTE CARTE  
pour usage militaire:

SERIES A 002 SÉRIE  
MAP 53-O/3 CARTE  
EDITION 1 MCE ÉDITION



ONE THOUSAND METRE  
UNIVERSAL TRANSVERSE MERCATOR GRID  
ZONE 15  
QUADRILLAGE UNIVERSEL TRANSVERSE DE MERICATOR  
DE MILLE MÈTRES



53-O/5	53-O/6	53-O/7
53-O/4	53-O/3	53-O/2
53 J/13	53 J/14	53 J/15

Index to adjoining Maps of the National Topographic System  
Tableau d'assemblage du Système national de référence cartographique

PASQUATCHAI RIVER  
53-O/3  
EDITION 1  
Énergie, Mines et  
Ressources Canada