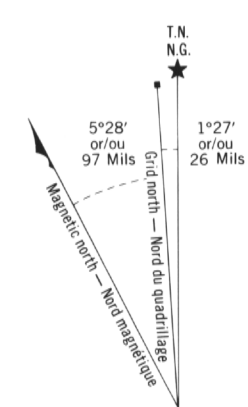

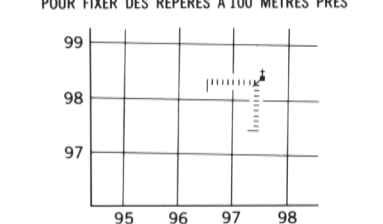


Military users, refer to this map as:	SERIES A 002	SÉRIE
Référence de cette carte pour usage militaire:	MAP 53 P/15	CARTE
	EDITION 1 MCE	ÉDITION



ONE THOUSAND METRE
UNIVERSAL TRANSVERSE MERCATOR GRID
ZONE 16
QUADRILLAGE UNIVERSEL TRANSVERSE DE MERCATOR
DE MILLE MÈTRES

GRID ZONE DESIGNATION: DESIGNATION DE LA ZONE DU QUADRILLAGE:	100 000 m SQUARE IDENTIFICATION IDENTIFICATION DU CARRÉ DE 100 000 m								
16U	<table><tr><td>CT</td><td>DT</td><td rowspan="2">62</td></tr><tr><td>CS</td><td>DS</td></tr><tr><td colspan="2"></td><td>4</td></tr></table>	CT	DT	62	CS	DS			4
CT	DT	62							
CS	DS								
		4							



REFERENCE POINT POINT DE RÉFÉRE	CHURCH - EGLISE	(as above) (ci-dessus)
EASTING: Read number on grid line immediately to left of point		
ABSCISSA: Note le chiffre de la ligne du quadrillage immédiatement à gauche du point	97	
Estimate thirds of a square from this line eastward to point		
Estimer le nombre de dixièmes du carré entre cette ligne et le repère en direction est:	975	
NORTHING: Read number on grid line immediately below point		
ORDONNÉE: Note le chiffre de la ligne du quadrillage immédiatement en dessous du point	98	
Estimate thirds of a square from this line northward to point		
Estimer le nombre de dixièmes du carré entre cette ligne et le repère en direction nord:	4	
GRID REFERENCE	97984	
RÉFÉRENCE AU QUADRILLAGE	97984	
Nearest similar grid reference 100 000 metres La plus proche référence similaire est à 100 000 mètres		

54 A/3	54 A/2	54 A/1
53 P/14	53 P/15	53 P/16
53 P/11	53 P/10	53 P/9

Index to adjoining Maps of the National Topographic System
Tableau d'assemblage du Système national de référence cartographique

53 P/15
EDITION 1 ÉDITION

Energy, Mines and
Resources Canada Énergie, Mines et
Ressources Canada

PRODUCED BY THE SURVEYS AND MAPPING BRANCH,
DEPARTMENT OF ENERGY, MINES AND RESOURCES, FROM
AERIAL PHOTOGRAPHS TAKEN IN 1975 AND 1976. PUBLISHED
IN 1988.

COPIES MAY BE OBTAINED FROM THE CANADA MAP OFFICE,
DEPARTMENT OF ENERGY, MINES AND RESOURCES, OTTAWA,
OR YOUR NEAREST MAP DEALER.

© 1988 HER MAJESTY THE QUEEN IN RIGHT OF CANADA,
DEPARTMENT OF ENERGY, MINES AND RESOURCES.

ELEVATIONS IN METRES ABOVE MEAN SEA LEVEL
CONTOUR INTERVAL.....10 METRES

NORTH AMERICAN DATUM 1927
TRANSVERSE MERCATOR PROJECTION

INFORMATION CONCERNING BENCH MARKS AND HORIZONTAL SURVEY MONUMENTS CAN BE OBTAINED FROM GEODETIC SURVEY, SURVEYS AND MAPPING BRANCH, OTTAWA.

KENORA DISTRICT (PATRICIA PORTION)
ONTARIO

ALTITUDES EN MÈTRES
ÉQUIDISTANCE DES COURBES...10 MÈTRES
SYSTÈME DE RÉFÉRENCE GÉODÉSIQUE NORD-AMÉRICAIN 1927
PROJECTION TRANSVERSE DE MERCATOR

POUR TOUT RENSEIGNEMENT CONCERNANT LES REPÈRES
ET BORNES ALTIMÉTRIQUES, S'ADRESSER AUX LEVÉS
GÉODÉSIQUES, DIRECTION DES LEVÉS ET DE LA CARTO-
GRAPHIE, OTTAWA

ÉTABLI PAR LA DIRECTION DES LEVÉS ET DE LA CARTOGRAPHIE
MINISTÈRE DE L'ÉNERGIE, DES MINES ET DES RESSOURCES
À L'AIDE DE PHOTOGRAPHIES AÉRIENNES PRISES EN 1975 ET 1976
PUBLIÉE EN 1988.

CES CARTES SONT EN VENTE AU BUREAU DES CARTES DU
CANADA, MINISTÈRE DE L'ÉNERGIE, DES MINES ET DES RES-
SOURCES, OTTAWA, OU CHEZ LE VENDEUR LE PLUS PRÈS.

© 1988, SA MAJESTÉ LA REINE DU CHEF DU CANADA
MINISTÈRE DE L'ÉNERGIE, DES MINES ET DES RESSOURCES

PLIER CETTE PHOTOCARTE PEUT L'ENDOMMAGER

Scale 1:50 000 Échelle

Metres 1000 0 1000 2000 3000 4000 Metres

Miles 1 0 1 2 3 Miles

FOLDING MAY DAMAGE THIS PHOTOMAP