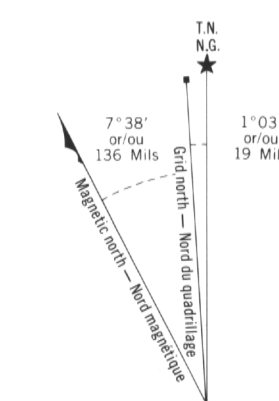
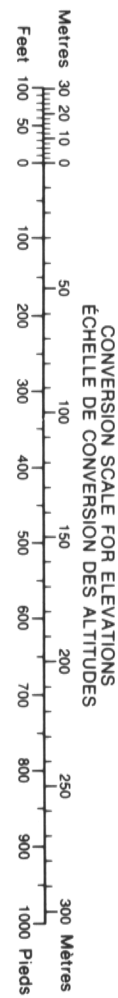


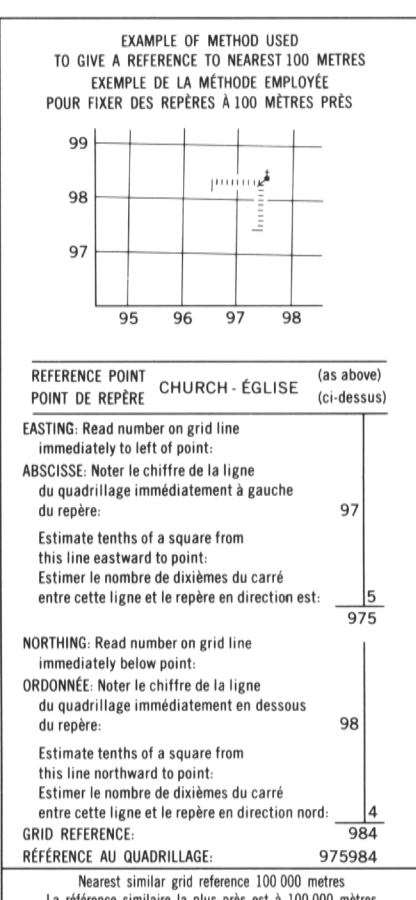
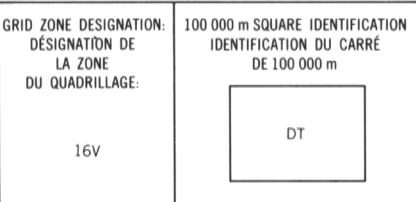
Military users, refer to this map as: Réference de cette carte pour usage militaire: SERIES A 002 SÉRIE MAP 54 A/9 CARTE ÉDITION 1 MCE ÉDITION



Use diagram only to obtain numerical values
APPROXIMATE MEAN DECLINATION 1989
FOR CENTRE OF MAP
Annual change increasing 21.5'

N'utiliser le diagramme que pour obtenir les valeurs numériques
DECLINISON MOYENNE APPROXIMATIVE
AU CENTRE DE LA CARTE EN 1989
Variation annuelle croissante 21.5'

ONE THOUSAND METRE
UNIVERSAL TRANSVERSE MERCATOR GRID
ZONE 16
QUADRILLAGE UNIVERSEL TRANSVERSE DE MERCATOR
DE MILLE MÈTRES



54 A/15	
54 A/10	54 A/9
54 A/7	54 A/8 44 D/5

Index to adjoining Maps of the National Topographic System
Tableau d'assemblage du Système national de référence cartographique

TAMUNA RIVER
54 A/9
ÉDITION 1 ÉDITION

PRODUCTION MAY DAMAGE THIS PHOTOMAP
IMPRESSION PROVISOIRE