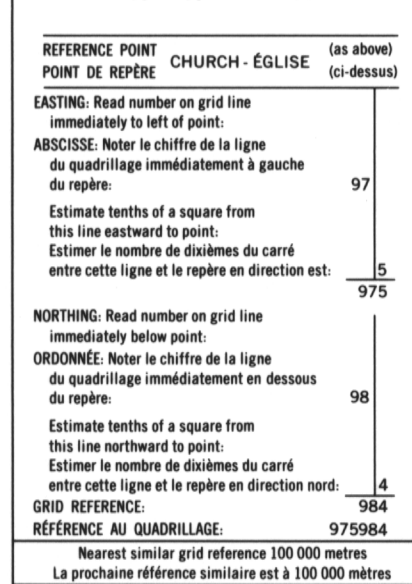

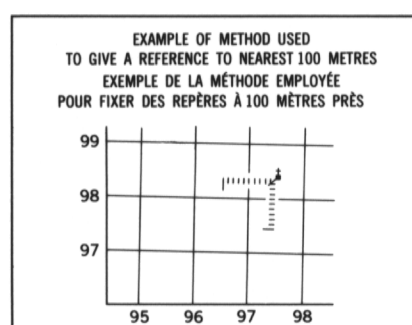
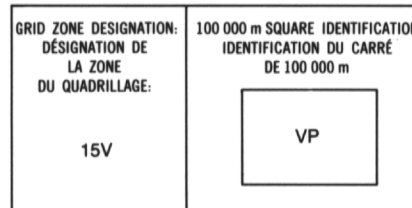
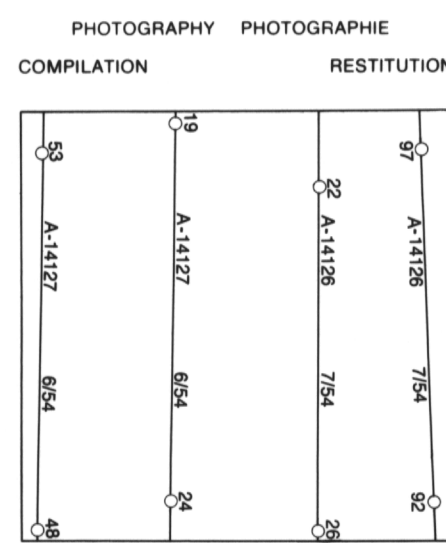


## LEGEND - LÉGENDE

|                                                             |  |                                                                      |
|-------------------------------------------------------------|--|----------------------------------------------------------------------|
| ROAD, HARD SURFACE                                          |  | ROUTE, REVÊTEMENT DUR                                                |
| ROAD, LOOSE SURFACE                                         |  | ROUTE, SURFACE DE GRAVIER                                            |
| CART TRACK, WINTER ROAD                                     |  | CHEMIN DE TERRE, ROUTE D'HIVER                                       |
| TRAIL, CUT LINE, PORTAGE                                    |  | SENTIER, PERÇÉE OU PORTAGE                                           |
| BUILT-UP AREA                                               |  | AGGLOMÉRATION                                                        |
| RAILWAY: SIDING, STATION, STOP                              |  | CHEMIN DE FER: VOIE D'ÉVÈNEMENT, STATION, ARRÊT                      |
| BRIDGE                                                      |  | PONT                                                                 |
| SEAPLANE BASE; SEAPLANE ANCHORAGE                           |  | BASE D'HYDRAVIONS; ANCRAGE D'HYDRAVIONS                              |
| HOUSE; BARN                                                 |  | MAISON; GRANGE                                                       |
| CHURCH; SCHOOL; POST OFFICE                                 |  | ÉGLISE; ÉCOLE; BUREAU DE POSTE                                       |
| TOWER; LANDMARK OBJECT                                      |  | TOUR; VALEUR DE RÉFÈRE                                               |
| WELL; OIL, GAS, TANK; WATER                                 |  | PUITS; PÉTROLE, GAZ, RÉSERVOIR; EAU                                  |
| POWER TRANSMISSION LINE                                     |  | LIGNE DE TRANSPORT D'ÉNERGIE                                         |
| MINE; GRAVEL PIT                                            |  | MINÉ; CARRIÈRE DE GRAVIER                                            |
| CUTTING; EMBANKMENT                                         |  | DÉBLAI; REMBLAI                                                      |
| INTERNATIONAL, PROVINCIAL BOUNDARY WITH MONUMENT AND NUMBER |  | FRONTIÈRE INTERNATIONALE, LIMITE PROVINCIALE AVEC MONUMENT ET NUMÉRO |
| PROVINCIAL BOUNDARY, NON ARPENTÉ                            |  | FRONTIÈRE PROVINCIALE, NON ARPENTÉE                                  |
| COUNTY, DISTRICT BOUNDARY                                   |  | LIMITE DE COMITÉ OU DE DISTRICT                                      |
| TOWNSHIP, PARISH BOUNDARY                                   |  | LIMITE DE CANTON, DE PAROISSE                                        |
| MUNICIPALITY BOUNDARY                                       |  | LIMITE DE MUNICIPALITÉ                                               |
| RESERVE, SANCTUARY, PARK, ETC. BOUNDARY                     |  | LIMITE DE RÉSERVES, SANCTUAIRES, PARCS, ETC.                         |
| OUTLINED LANDMARK AREA, BOUNDARY APPROXIMATE, ETC.          |  | LIMITE DE SURFACE RÉFÈRE, LIMITE APPROXIMATIVE, ETC.                 |
| D.L.S. TOWNSHIP CORNER: SURVEYED; UNSURVEYED                |  | COIN DE CANTON (A.T.C.): ARPENTÉ; NON ARPENTÉ                        |
| D.L.S. SECTION CORNERS                                      |  | COINS DE SECTION (A.T.C.)                                            |
| HORIZONTAL CONTROL POINT                                    |  | POINT DE CONTRÔLE PLANIMÉTRIQUE                                      |
| BENCH MARK WITH ELEVATION                                   |  | RÉPÈRE DE NIVELLEMENT AVEC COTE                                      |
| SPOT ELEVATION, PRECISE                                     |  | POINT COTÉ; PRÉCIS                                                   |
| STREAM OR SHORELINE, INDEFINITE                             |  | COURS D'EAU OU RIVE; IMPRÉCIS                                        |
| LAKE; INTERMITTENT LAKE; SHALLOW LAKE                       |  | LAC; LAC INTERMITTENT; LAC PEU PROFOND                               |
| FLOODED LAND                                                |  | TERRAIN INONDÉ                                                       |
| MARSH; SWAMP (WOODED); STRING BOG                           |  | MARAIS; BOISÉ MARÉCAGÉUX; PONDRÈRE À FILAMENTS                       |
| DRY RIVER BED WITH CHANNELS                                 |  | LIT DE RIVIÈRE ASSÉCHÉ AVEC CHENAUX                                  |
| RAPIDS; FALLS; RAPIDS                                       |  | RAPIDES; CHUTES; RAPIDES                                             |
| FORESHORE FLATS, SAND IN WATER, ROCKS                       |  | ESTRANS; SABLE SOUS L'EAU; ROCHES                                    |
| TUNDRA; LAKES IN TUNDRA                                     |  | TOUNDRA; LACS EN TOUNDRA                                             |
| POLYGONS                                                    |  | POLYÈDRES DE TOUNDRA                                                 |
| PALSA BOG                                                   |  | PONDRÈRE DE PALSE                                                    |
| DAM; WHARF                                                  |  | BARRAGE; QUAI                                                        |
| ICEFIELD (GLACIER); MORANE                                  |  | CHAMP DE GLACE (GLACIER); MORANE                                     |
| PINGO                                                       |  | PINGO                                                                |
| DITCH                                                       |  | FOSSÉ                                                                |
| CONTOURS                                                    |  | COURBES DE NIVEAU                                                    |
| APPROXIMATE CONTOURS                                        |  | COURBES DE NIVEAU APPROXIMATIVES                                     |
| DEPRESSION CONTOUR                                          |  | COURBE DE CUVETTE                                                    |
| CLIFF                                                       |  | FALAISE                                                              |
| SPOT ELEVATION, APPROXIMATE; LAND; WATER                    |  | POINT COTÉ; APPROXIMATIF: SUR TERRE; SUR L'EAU                       |
| ESKER                                                       |  | ESKER                                                                |
| SAND, SAND DUNES, RAISED BEACHES                            |  | SABLE; DUNES DE SABLE; PLAGES SURÉLEVÉES                             |
| HISTORIC SITE                                               |  | LIÉU HISTORIQUE                                                      |
| WOODED AREA, FOREST; CLEARED AREA                           |  | SURFACE BOISÉE; FORÊT; ESPACE DÉNUDÉ; CLAIRIÈRE                      |

## GLOSSARY - GLOSSAIRE

24TH BASE LINE ..... 24<sup>e</sup> LIGNE DE BASE  
SECOND MERIDIAN EAST ..... DEUXIÈME MÉRIDIEEN EST



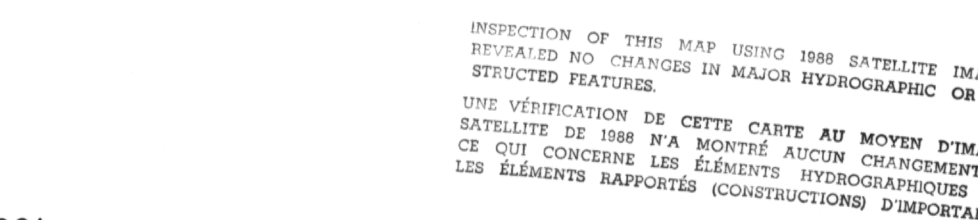
| 54E/7  | 54E/8  | 54F/5  |
|--------|--------|--------|
| 54E/2  | 54E/1  | 54F/4  |
| 54D/15 | 54D/16 | 54C/13 |

ONE THOUSAND METRE  
UNIVERSAL TRANSVERSE MERCATOR GRID  
ZONE 15  
QUADRILLAGE DE MILLE MÈTRES  
TRANSVERSE UNIVERSEL DE MERCATOR

The 1985 MAGNETIC BEARING is 3°10' (56 mils)  
à l'est du NORD DU QUADRILLAGE

ANNUAL CHANGE INCREASING 21.0'  
VARIATION ANNUELLE CROISSANTE 21.0'

Le NORD DU QUADRILLAGE est à 1°03' (19 mils) à l'ouest  
du NORD GÉOGRAPHIQUE au centre de la carte.



PRODUCED BY THE SURVEYS AND MAPPING BRANCH,  
DEPARTMENT OF ENERGY, MINES AND RESOURCES,  
OTTAWA, PUBLISHED IN 1985.

COPIES MAY BE OBTAINED FROM THE CANADA MAP OFFICE,  
DEPARTMENT OF ENERGY, MINES AND RESOURCES, OTTAWA,  
OR YOUR NEAREST MAP DEALER.

© 1985, HER MAJESTY THE QUEEN IN RIGHT OF CANADA,  
DEPARTMENT OF ENERGY, MINES AND RESOURCES.

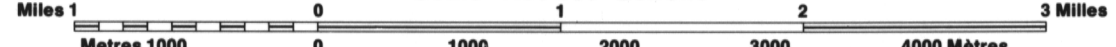
ELEVATIONS IN METRES ABOVE MEAN SEA LEVEL  
CONTOUR INTERVAL.....10 METRES

NORTH AMERICAN DATUM 1927  
TRANSVERSE MERCATOR PROJECTION

INFORMATION CONCERNING BENCH MARKS AND HORIZONTAL SURVEY MONUMENTS CAN BE OBTAINED FROM  
GEODETTIC SURVEY, SURVEYS AND MAPPING BRANCH,  
OTTAWA.

SILCOX  
MANITOBA

Scale 1:50 000 Échelle



ALTITUDES EN MÈTRES  
ÉQUIDISTANCE DES COURBES...10 MÈTRES

SYSTÈME DE RÉFÉRENCE GÉODÉSIQUE NORD-AMÉRICAIN 1927  
PROJECTION TRANSVERSE DE MERCATOR

POUR TOUT RENSEIGNEMENT CONCERNANT LES RÉPÈRES  
ET BORNES ALTIMÉTRIQUES, S'ADRESSER AUX LEVÉS  
GÉODÉSIQUES, DIRECTION DES LEVÉS ET DE LA CARTO-  
GRAPHIE, OTTAWA.

ÉTABLI PAR LA DIRECTION DES LEVÉS ET DE LA CARTO-  
GRAPHIE, MINISTÈRE DE L'ÉNERGIE, DES MINES ET DES RE-  
SSOURCES, OTTAWA, PUBLIÉE EN 1985.

CES CARTES SONT EN VENTE AU BUREAU DES CARTES DU  
CANADA, MINISTÈRE DE L'ÉNERGIE, DES MINES ET DES RE-  
SSOURCES, OTTAWA, OU CHEZ LE Vendeur LE PLUS PRÈS.

© 1985, SA MAJESTÉ LA REINE DU CHEF DU CANADA,  
MINISTÈRE DE L'ÉNERGIE, DES MINES ET DES RESSOURCES.

SILCOX  
54E/1  
EDITION 1 ÉDITION

Energy, Mines and Resources Canada  
Énergie, Mines et Ressources Canada