


- Dual Highway, hard surface  
Route à 2 chaussées séparées, revêtement dur
- Road, hard surface, more than 2 lanes, highway route number  
Route, revêtement dur, plus de 2 voies, numéro de route
- Road, hard surface, 2 lanes  
Route, revêtement dur, 2 voies
- Road, hard surface, less than 2 lanes  
Route de gravier, aggloméré, tout saison, 2 voies ou plus
- Road, loose or stabilized surface, all season, 2 lanes or more  
Route de gravier, aggloméré, tout saison, 2 voies ou plus
- Road, loose or stabilized surface, all season, less than 2 lanes  
Route de gravier, aggloméré, tout saison, moins de 2 voies
- Road, loose surface, dry weather  
Route de gravier, temps sec
- Vehicle track or winter road, gate  
Chemin de terre ou hiver, barrière
- Trail, cut line or portage, portage, short  
Sentier, percé ou portage, portage, court
- Built-up area, street, park/parklet field  
Agglomération, rue, parc ou terrain de sports
- Railway, single track, multiple tracks, side track, station  
Chemin de fer, voie unique, voies multiples, voie d'évitement, gare
- Power transmission line, multiple lines  
Ligne électrique, lignes multiples
- Bridge, footbridge, tunnel  
Pont, passerelle, tunnel
- Cut, embankment, causeway  
Déblai, remblai, chaussée
- Seaplane base, heliport, navigation light  
Hydrobase, hélicopt, balise lumineuse
- Religious, shrine  
Religieuse, lieu de pèlerinage
- Educational, elevator, fire station  
Enseignement, ascenseur, caserne de pompiers
- Cemetery, burial site or point of interest, greenhouse  
Cimetière, lieu historique ou lieu d'intérêt, serre
- Campground, picnic site, service centre  
Terrain de camping, terrain de pique-nique, centre de service
- Golf course, ski area, mine  
Terrain de golf, station de ski, mine
- Oil or natural gas facility, electrical facility  
Installation pétrolière ou de gaz naturel, installation électrique
- International boundary with movement  
Frontière internationale avec mouvement
- Boundary, first class  
Limite de première classe
- Boundary, first class unsurveyed  
Limite de première classe non arpentée
- Boundary, second class  
Limite de deuxième classe
- Boundary, second class in Dominion Land Survey  
Limite de deuxième classe dans les régions de l'arpentage des terres du Canada
- Boundary, third class  
Limite de troisième classe
- Boundary, fourth class  
Limite de quatrième classe
- Boundary, fifth class  
Limite de cinquième classe
- Boundary, sixth class  
Limite de sixième classe
- Boundary, sixth class unsurveyed  
Limite de sixième classe non arpentée
- Boundary, seventh class  
Limite de septième classe
- Boundary, eighth class  
Limite de huitième classe
- Boundary, ninth class  
Limite de neuvième classe
- Dam, small, large, carrying road  
Barrage: petit, grand, pont sur route
- Watercourse or shoreline, definite, indefinite  
Cours d'eau ou ligne (arctique), imprécise
- Rapids, falls (with height in black)  
Rapides, chutes (avec hauteur en noir)
- Lake or pond, depth, intermittent lake or pond  
Lac ou étang, profondeur, lac ou étang intermittent
- Forcense flats or sand in water  
Sables ou vases dans l'eau
- Rocks in water or small islands  
Rochers dans l'eau ou îlots
- Rock ridge, rocky shelf  
Barre rocheuse, éci
- Marsh, swamp  
Marais, marécage
- Contours: index, intermediate, approximate  
Courbes de niveau: maîtresses, intermédiaires, approximatives
- Depression contours  
Courbes de cuvette
- Cliff or escarpment  
Falaise ou escarpement
- Sand, esker, pingo  
Sable, esker, pingo
- Glacier, ice cap, snowfield  
Glacier, calotte glaciaire, champ de neige
- Wooded area, orchard, vineyard, hopfield  
Région boisée, verger, vignoble, houblonnière


For complete reference, see reverse side.  
Pour une liste complète des signes, voir au verso.

Your Local Dealer    Votre vendeur local

61°30'	55 E/5	55 E/6	55 E/7
61°15'	55 E/4	55 E/3	55 E/2
61°00'	55 D/13	55 D/14	55 D/15
60°45'	95°00'	95°30'	95°00'



Natural Resources    Ressources naturelles  
Canada





CANADIAN TOPOGRAPHIC MAPS  
CARTES TOPOGRAPHIQUES DU CANADA

# 55 E/3

1/50 000


## NAPAJUT LAKE



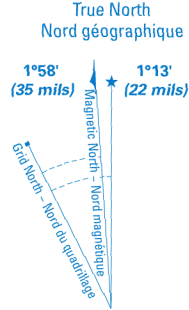


NAPAJUT LAKE  
55 E/3

Edition 2 Edition



Produced by the Centre for Topographic Information, Natural Resources Canada. Currency of the information: boundaries, from multiple sources (1995-2004); toponyms (2004); National Road Network (2003); features visible on satellite imagery (2001); all other information (1954).  
Published in 2005.  
Visit our Web site: <http://maps.NRCan.gc.ca/>  
For corrections, additions or comments concerning the content of this map, please contact us either by telephone at 1-800-465-6272 by facsimile at 1-800-661-6277 or by electronic mail at: [topo.maps@NRCan.gc.ca](mailto:topo.maps@NRCan.gc.ca)  
This map may not be reproduced in whole or in part, by any means-graphic, electronic or mechanical-without the written permission of Natural Resources Canada.  
© 2005. Her Majesty the Queen in Right of Canada.  
This map is not to be used for air or marine navigation.

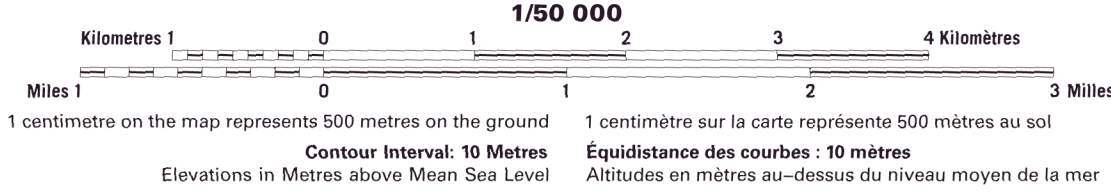


Use diagram only to obtain numerical values  
Approximate Mean Declination 2005  
for centre of map  
Annual change increasing 5.5'  
N'utiliser le diagramme que pour obtenir  
les valeurs numériques  
Déclinaison moyenne approximative  
au centre de la carte en 2005  
Variation annuelle croissante 5.5'  
The magnetic compass may be  
erratic in this region.  
La boussole magnétique sera peut-être  
instable dans cette région.

Transverse Mercator Projection • Projection transverse de Mercator  
North American Datum 1983  
Système de référence nord-américain de 1983  
Coordinate conversion NAD 83 (WGS 84) to NAD 27  
Mean values for this map:  
Geographic: Latitude + subtract 0.9"  
Longitude + subtract 0.6"  
Grid: Northing + subtract 223 m  
Easting + add 3 m  
Conversion des coordonnées NAD 83 (WGS 84) à NAD 27  
Valeurs moyennes pour cette carte:  
Coordonnées géographiques: Latitude + soustraire 0,9"  
Longitude + soustraire 0,6"  
Quadrillage: Ordonnée (N) + soustraire 223 m  
Abscisse (E) + addoier 3 m

## NAPAJUT LAKE

NUNAVUT



Method used to give reference to the nearest 100 metres  
Méthode employée pour fixer des repères à 100 mètres près  
Easting: Read grid line value to the left of point. Estimate tenths of a square from this line eastward to point.  
Abscisse: Lire le chiffre de la ligne du quadrillage à gauche du repère. Estimer le nombre de dixièmes du carré entre cette ligne et le repère en direction est.  
Grid reference in this example / Référence du quadrillage dans cet exemple: 30 294 E N  
Northing: Read grid line value below point. Estimate tenths of a square from this line northward to point.  
Ordonnée: Lire le chiffre de la ligne du quadrillage en dessous du repère. Estimer le nombre de dixièmes du carré entre cette ligne et le repère en direction nord.

1000 metre  
Universal Transverse Mercator Grid  
Zone 15  
Quadrillage universel transverse de Mercator  
de 1000 mètres

100 000 metre Square  
Identification of the car  
de 100 000 mètres  
UN  
Grid Zone  
Designation  
15 V  
Designation de la zone du quadrillage

Établie par le Centre d'information topographique, Ressources naturelles Canada. Fiabilité de l'information: limites, source multiples (1995-2004); toponymes (2004); Réseau routier national (2003); éléments visibles sur l'imagerie satellitaire (2001); tous les autres renseignements (1954). Publiée en 2005.  
Visitez notre site Web : <http://cartes.RNCan.gc.ca/>  
Pour toutes corrections, additions ou commentaires concernant le contenu de cette carte, veuillez nous contacter soit par téléphone au 1-800-465-6272 par télécopieur au 1-800-661-6277 ou par courriel électronique à : [cartes.topo@RNCan.gc.ca](mailto:cartes.topo@RNCan.gc.ca)  
Cette carte ne peut être reproduite, en totalité ou en partie, sous quelque forme ou par quelque procédé que ce soit – graphique, mécanique ou électronique – sans l'autorisation écrite de Ressources naturelles Canada.  
© 2005. Sa Majesté la Reine du chef du Canada.  
Cette carte ne doit pas être utilisée pour la navigation aérienne ou maritime.