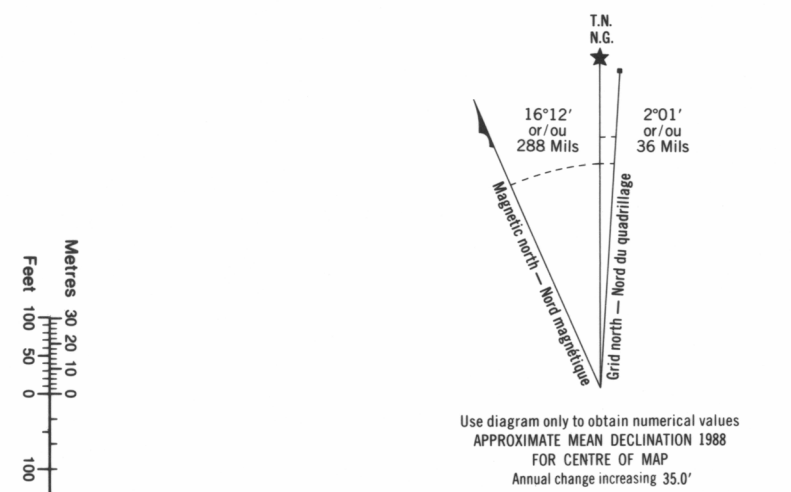


METRIC/MÉTRIQUE

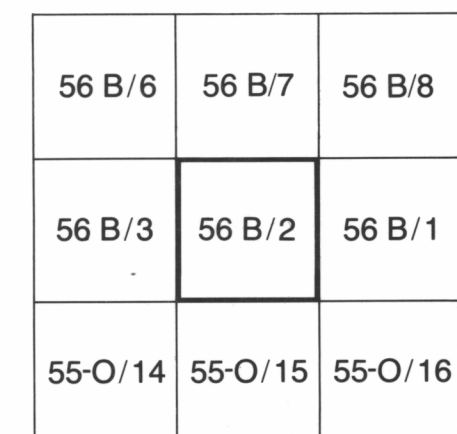
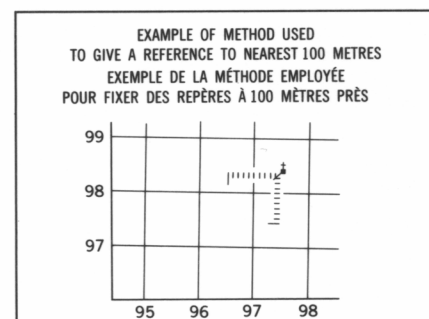
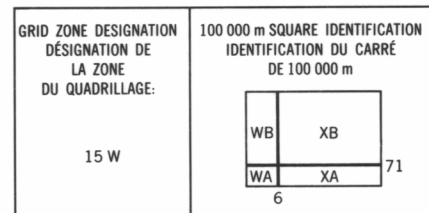
METRIC/MÉTRIQUE

LEGEND - LÉGENDE

| | | |
|---|--|---|
| ROAD, HARD SURFACE | | ROUTE, REVÊTEMENT DUR |
| ROAD, LOOSE SURFACE | | ROUTE, SURFACE DE GRAVIER |
| CART TRACK, WINTER ROAD | | CHEMIN DE TERRE, ROUTE D'HIVER |
| TRAIL, CUT LINE, PORTAGE | | SENTIER, PÉRISCÉ OU PORTAGE |
| BUILT-UP AREA | | AGGLOMÉRATION |
| RAILWAY: SIDING, STATION; STOP | | CHEMIN DE FER, VOIE D'ÉVÈTEMENT; STATION; ARRÊT |
| BRIDGE | | PONT |
| SEAPLANE BASE; SEAPLANE ANCHORAGE | | BASE D'HYDRAVIONS; ANCRAGE D'HYDRAVIONS |
| HOUSE; BARN | | MAISON; GRANGE |
| CHURCH; SCHOOL; POST OFFICE | | ÉGLISE; ÉCOLE; BUREAU DE POSTE |
| TOWER; LANDMARK OBJECT | | TOUR; POINT DE REPÈRE |
| WELL; OIL, GAS, TANK; WATER | | PUITS; PÉTROLE, GAZ; RÉSERVOIR, EAU |
| POWER TRANSMISSION LINE | | LIGNE DE TRANSPORT D'ÉNERGIE |
| MINE; GRAVEL PIT | | MINE; GRAVIERE |
| CUTTING; EMBANKMENT | | DÉBLAI; REMBLAI |
| INTERNATIONAL, PROVINCIAL BOUNDARY WITH MONUMENT AND NUMBER | | FRONTIÈRE INTERNATIONALE, LIMITE PROVINCIALE AVEC BORNE ET NUMÉRO |
| PROVINCIAL BOUNDARY, UNSURVEYED | | LIMITE PROVINCIALE, NON APPRÉTÉE |
| COUNTY, DISTRICT BOUNDARY | | LIMITE DE COMTÉ, DE DISTRICT |
| TOWNSHIP, PARISH BOUNDARY | | LIMITE DE TOWNSHIP, DE CANTON, DE PAROISSE |
| MUNICIPALITY BOUNDARY | | LIMITE DE MUNICIPALITÉ |
| RESERVE, SANCTUARY, PARK, ETC. BOUNDARY | | LIMITE DE RÉSERVES, SANCTUAIRES, PARCS, ETC. |
| OUTLINED LANDMARK AREA | | LIMITE DE SURFACE REPÈRE |
| BOUNDARY APPROXIMATE | | LIMITE APPROXIMATIVE |
| D.L.S. TOWNSHIP CORNER, SURVEYED, UNSURVEYED | | COIN DE TOWNSHIP (A.T.C.); APPRÊTÉ; NON APPRÊTÉ |
| D.L.S. SECTION CORNERS | | COINS DE SECTION (A.T.C.) |
| HORIZONTAL CONTROL POINT | | POINT DE CONTRÔLE PLANIMÉTRIQUE |
| BENCH MARK WITH ELEVATION | | REPÈRE DE NIVELLEMENT AVEC COTE |
| SPOT ELEVATION, PRECISE | | POINT COTÉ, PRÉCIS |
| STREAM OR SHORELINE; INDEFINITE | | COURS D'EAU OU RIVE; IMPRÉCIS |
| LAKE; INTERMITTENT LAKE; SHALLOW LAKE | | LAC; LAC INTERMITTENT; LAC PEU PROFOND |
| FLOODED LAND | | TERRAIN INONDÉ |
| MARSH; SWAMP (WOODED); STRING BOG | | MARAIS; BOIS MARECAIGÉ; FONDRIÈRE À FILAMENTS |
| DRY RIVER BED WITH CHANNELS | | LIT DE RIVIÈRE ASSÉCHÉ AVEC CHENAUX |
| RAPIDS; FALLS; RAPIDS | | RAPIDES; CHUTES; RAPIDS |
| FORESHORE FLATS, SAND IN WATER, ROCKS | | ESTRANS, SABLE SOUS L'EAU, ROCHES |
| TUNDRA; LAKES IN TUNDRA; POLYGONS | | TUNDRA; LACS EN TUNDRA; POLYGOINES DE TUNDRA |
| PALSA BOG | | FONDRIÈRE DE PALSE |
| DAM; WHARF | | BARRAGE; QUAI |
| ICEFIELD (GLACIER); MORaine | | CHAMP DE GLACE (GLACIER); MORaine |
| DEBRIS COVERED ICE | | GLACE AVEC DÉBRIS |
| PINGO | | PINGO |
| DITCH | | FOSSE |
| CONTOURS | | COURBES DE NIVEAU |
| APPROXIMATE CONTOURS | | COURBES DE NIVEAU APPROXIMATIVES |
| DEPRESSION CONTOUR | | COURBE DE CUVETTE |
| CLIFF | | FALaise |
| SPOT ELEVATION, APPROXIMATE; LAND; WATER | | POINT COTÉ, APPROXIMATIF; SUR TERRE; SUR L'EAU |
| ESKER | | ESKER |
| SAND, SAND DUNES, RAISED BEACHES | | SABLE, DUNES DE SABLE; PLAGES SURÉLEVÉES |
| HISTORIC SITE | | LIEU HISTORIQUE |
| WOODED AREA, FOREST; CLEARED AREA | | SURFACE BOISÉE, FORÊT; ESPACE DÉBOISÉ, CLAIRIÈRE |



ONE THOUSAND METRE
UNIVERSAL TRANSVERSE MERCATOR GRID
ZONE 15
QUADRILLAGE UNIVERSEL TRANSVERSE DE MERCATOR
DE MILLE MÈTRES



Index to adjoining Maps of the National Topographic System
Tableau d'assemblage du Système national de référence cartographique

THE MAGNETIC COMPASS MAY BE
ERRATIC IN THIS AREA

LA BOUSSOLE SERA PEUT-ÊTRE
INSTABLE DANS CETTE RÉGION

| REFERENCE POINT | POINT DE REPÈRE | CHURCH - ÉGLISE | (as above) (ci-dessus) |
|--|-----------------|-----------------|---------------------------|
| EASTING: Read number on grid line immediately to left of point. | | | |
| ABSCISSA: Note le chiffre de la ligne du quadrillage immédiatement à gauche du point. | | | 97 |
| Estimate the number of a square from this line eastward to point. | | | |
| Estimer le nombre de carrés du carré entre cette ligne et le repère en direction est. | | | 5 |
| | | | 975 |
| NORTHING: Read number on grid line immediately below point. | | | |
| ORDONNÉE: Note le chiffre de la ligne du quadrillage immédiatement en dessous du repère. | | | 98 |
| Estimate the number of a square from this line northward to point. | | | |
| Estimer le nombre de carrés du carré entre cette ligne et le repère en direction nord. | | | 4 |
| GRID REFERENCE: | | | 984 |
| REFERENCE AU QUADRILLAGE: | | | 978984 |

La référence minimale la plus précise est à 1 000 mètres

PRODUCED BY THE SURVEYS AND MAPPING BRANCH
DEPARTMENT OF ENERGY, MINES AND RESOURCES
AERIAL PHOTOGRAPHS TAKEN IN 1956 AND 1957. PUBLISHED
IN 1965.

THIS MAP WAS COMPARED WITH SATELLITE IMAGERY OBTAINED
IN 1987 AND FOUND TO BE UP-TO-DATE IN ALL MAJOR
FEATURES.

COPIES MAY BE OBTAINED FROM THE CANADA MAP OFFICE
DEPARTMENT OF ENERGY, MINES AND RESOURCES, OTTAWA,
OR YOUR NEAREST MAP DEALER.

© 1986, HER MAJESTY THE QUEEN IN RIGHT OF CANADA
DEPARTMENT OF ENERGY, MINES AND RESOURCES

ELEVATIONS IN METRES ABOVE MEAN SEA LEVEL
CONTOUR INTERVAL.....10 METRES

NORTH AMERICAN DATUM 1927
TRANSVERSE MERCATOR PROJECTION

INFORMATION CONCERNING BENCH MARKS AND HORIZONTAL SURVEY MONUMENTS CAN BE OBTAINED FROM GEODETIC SURVEY, SURVEYS AND MAPPING BRANCH, OTTAWA.

DISTRICT OF KEEWATIN DISTRICT DE KEEWATIN
NORTHWEST TERRITORIES TERRITOIRES DU NORD-OUEST

ALTITUDES EN MÈTRES
ÉQUIDISTANCE DES COURBES...10 MÈTRES

SYSTÈME DE RÉFÉRENCE GÉODÉSIQUE NORD-AMÉRICAIN 1922
PROJECTION TRANSVERSE DE MERCATOR

POUR TOUT RENSEIGNEMENT CONCERNANT LES REPÈRES
ET BORNES ALTIMÉTRIQUES, S'ADRESSER AUX LEVÉS
GÉODÉSIQUES, DIRECTION DES LEVÉS ET DE LA CARTO-
GRAPHIE, OTTAWA.

ÉTABLIE PAR LA DIRECTION DES LEVÉS ET DE LA CARTOGRAPHIE
MINISTÈRE DE L'ÉNERGIE, DES MINES ET DES RESSOURCES
À L'AIDE DE PHOTOGRAPHIES AÉRIENNES PRISES EN 1956
ET 1957. PUBLIÉE EN 1988.

ON A COMPARÉ CETTE CARTE AUX IMAGES PRISES PAR SATELLITE EN 1987; NOUS AVONS CONSTATÉ QUE TOUTES SES CARACTÉRISTIQUES PRINCIPALES ÉTAIENT À JOUR.

© 1988. SA MAJESTÉ LA REINE DU CHEF DU CANADA.
MINISTÈRE DE L'ÉNERGIE, DES MINES ET DES RESSOURCES.

©1988. SA MAJESTÉ LA REINE DU CHEF DU CANADA.
MINISTÈRE DE L'ÉNERGIE, DES MINES ET DES RESSOURCES.

 Energy, Mines and Resources Canada Énergie, Mines et Ressources Canada