



Military users, refer to this map as: Références de cette carte pour usage militaire.

SERIES A 701 SÉRIE MAP 56 E/12 CARTE ÉDITION 1 MCE ÉDITION

NANAU LAKE 56 E/12 ÉDITION 1 ÉDITION

LEGEND - LÉGENDE


|   |  |   |
|---|--|---|
| ROAD, HARD SURFACE  |  | ROUTE, REVÊTEMENT DUR   |
| ROAD, LOOSE SURFACE   |  | ROUTE, SURFACE DE GRAVIER   |
| CART TRACK, WINTER ROAD                                     |  | CHEMIN DE TERRE, ROUTE D'HIVER                                    |
| TRAIL, CUT LINE, PORTAGE                                    |  | SENTIER, PERCÉE OU PORTAGE  |
| BUILT-UP AREA   |  | AGGLOMÉRATION   |
| RAILWAY: SIDING; STATION                                    |  | CHEMIN DE FER: VOIE D'ÉVITEMENT; STATION                          |
| BRIDGE  |  | PONT  |
| SEAPLANE BASE; SEAPLANE ANCHORAGE                           |  | BASE D'HYDRAVIONS; MOULAGE D'HYDRAVIONS                           |
| HOUSE; BARN   |  | MAISON; GRANGE  |
| CHURCH; SCHOOL  |  | ÉGLISE; ÉCOLE   |
| TOWER; LANDMARK OBJECT                                      |  | TOUR; ÉLÉMENT-RÉPÈRE  |
| WELL; OIL, GAS, TANK; WATER                                 |  | PUITS; PÉTROLE, GAZ; RÉSERVOIR: EAU                               |
| POWER TRANSMISSION LINE                                     |  | LIGNE DE TRANSPORT D'ÉNERGIE                                      |
| MINE; GRAVEL PIT  |  | MINE; GRAVIERE  |
| CUT; EMBANKMENT   |  | DÉBLAI; REMBLAI   |
| INTERNATIONAL, PROVINCIAL BOUNDARY WITH MONUMENT AND NUMBER |  | FRONTIÈRE INTERNATIONALE, LIMITE PROVINCIALE AVEC BORNE ET NUMÉRO |
| PROVINCIAL BOUNDARY, UNSURVEYED                             |  | LIMITE PROVINCIALE, NON ARPENTÉE                                  |
| COUNTY, DISTRICT BOUNDARY                                   |  | LIMITE DE COMTÉ, DE DISTRICT                                      |
| TOWNSHIP, PARISH BOUNDARY                                   |  | LIMITE DE TOWNSHIP, DE CANTON, DE PAROISSE                        |
| MUNICIPALITY BOUNDARY                                       |  | LIMITE DE MUNICIPALITÉ  |
| RESERVE, SANCTUARY, PARK, ETC. BOUNDARY                     |  | LIMITE DE RÉSERVES, SANCTUAIRES, PARCS, ETC.                      |
| OUTLINED LANDMARK AREA, BOUNDARY APPROXIMATE                |  | LIMITE DE SURFACE RÉPÈRE, LIMITE APPROXIMATIVE                    |
| D.L.S. TOWNSHIP CORNER: SURVEYED; UNSURVEYED                |  | COIN DE TOWNSHIP (A.T.C.): ARPENTÉ; NON ARPENTÉ                   |
| D.L.S. SECTION CORNERS                                      |  | COINS DE SECTION (A.T.C.)   |
| HORIZONTAL CONTROL POINT                                    |  | POINT DE CONTRÔLE PLANIMÉTRIQUE                                   |
| BENCH MARK WITH ELEVATION                                   |  | RÉPÈRE DE NIVELLEMENT AVEC COTE                                   |
| SPOT ELEVATION, PRECISE                                     |  | POINT COTÉ, PRÉCIS  |
| STREAM OR SHORELINE, INDEFINITE                             |  | COURS D'EAU OU RIVE, IMPRÉCIS                                     |
| LAKE; INTERMITTENT LAKE; SHALLOW LAKE                       |  | LAC; LAC INTERMITTENT; LAC PEU PROFOND                            |
| FLOODED LAND  |  | RÉGION INONDÉE  |
| MARSH; SWAMP (WOODED); STRING BOG                           |  | MARAIS; MARECAGE; FONDRIÈRE À FILAMENTS                           |
| DRY RIVER BED WITH CHANNELS                                 |  | LIT DE COURS D'EAU TARI AVEC CHENAUX                              |
| RAPIDS; FALLS; RAPIDS                                       |  | RAPIDES; CHUTES; RAPIDES  |
| FORESHORE FLATS, SAND IN WATER; ROCKS                       |  | ESTRAIRS, SABLE SOUS L'EAU; ROCHES                                |
| ROCKY LEDGE, REEF   |  | BARRE ROCHEUSE, RÉCIF   |
| TUNDRA; LAKES IN TUNDRA; POLYGONS                           |  | TOUNDRA; LACS EN TOUNDRA; POLYGOUES DE TOUNDRA                    |
| PALSA BOG   |  | FONDRIÈRE DE PALSE  |
| DAM; WHARF  |  | BARRAGE; QUAI   |
| ICEFIELD (GLACIER); MORAINÉ                                 |  | CHAMP DE GLACE (GLACIER); MORAINÉ                                 |
| DEBRIS COVERED ICE  |  | GLACE AVEC DÉBRIS   |
| PINGO   |  | PINGO   |
| DITCH   |  | FOSSE   |
| CONTOURS  |  | COURBES DE NIVEAU   |
| APPROXIMATE CONTOURS  |  | COURBES DE NIVEAU APPROXIMATIVES                                  |
| DEPRESSION CONTOUR  |  | COURBE DE CUVETTE   |
| CLIFF   |  | FALAISE   |
| SPOT ELEVATION, APPROXIMATE                                 |  | POINT COTÉ, APPROXIMATIF  |
| WATER ELEVATION   |  | ALTITUDE DE LA SURFACE DE L'EAU                                   |
| ESKER   |  | ESKER   |
| SAND, SAND DUNES, RAISED BEACHES                            |  | SABLE, DUNES DE SABLE, PLAGES SURELEVÉES                          |
| HISTORIC SITE   |  | LIEU HISTORIQUE   |
| WOODED AREA, FOREST; CLEARED AREA                           |  | SURFACE BOISÉE, FORÊT; ESPACE DÉNUDÉ, CLAIRIÈRE                   |

Coordinate Conversion NAD83 (WGS 84) to NAD27  
Mean Value for this Map  
Geographic Latitude subtract 15'  
Longitude subtract 0.8'  
Grid Northing subtract 238 m  
Easting add 4m

Conversion des coordonnées NAD 83 (WGS 84) à NAD 27  
Valeurs moyennes pour cette carte  
Coordonnées géographiques: Latitude soustraire 15'  
Longitude soustraire 0,4'  
Quadrillage: Ordonnée (N) soustraire 238 m  
Abscisse (E) add 4m

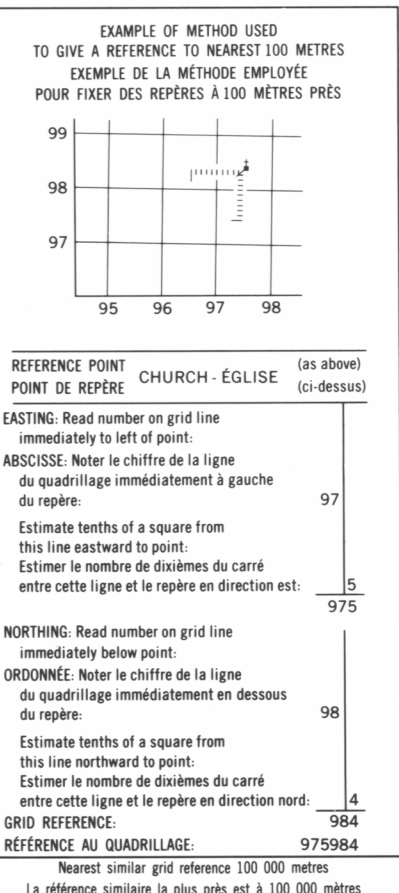
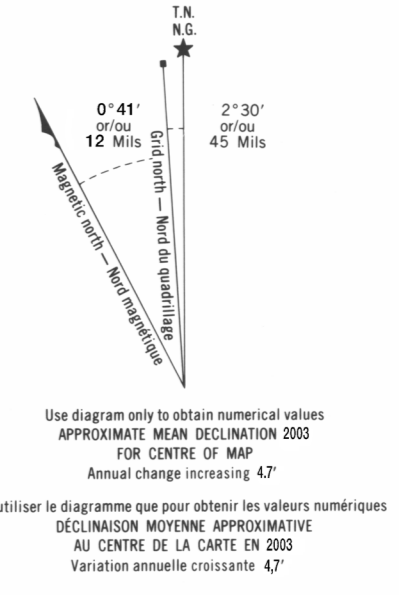
NOTE: GRID TICKS WITH NUMBERS IN BRACKETS OR WITHOUT NUMBERS INDICATE THE 1000 METRE U.T.M. GRID  
LES AMORCES NUMÉRIQUES ENTRE PARENTHÈSES OU SANS NUMÉRIQUES INDICENT LE QUADRILLAGE U.T.M. DE 1000 MÈTRES

NOTE: GRID TICKS WITH NUMBERS IN BRACKETS OR WITHOUT NUMBERS INDICATE THE 1000 METRE U.T.M. GRID  
LES AMORCES NUMÉRIQUES ENTRE PARENTHÈSES OU SANS NUMÉRIQUES INDICENT LE QUADRILLAGE U.T.M. DE 1000 MÈTRES



|         |         |         |
|---------|---------|---------|
| 66 H/16 | 56 E/13 | 56 E/14 |
| 66 H/9  | 56 E/12 | 56 E/11 |
| 66 H/8  | 56 E/5  | 56 E/6  |

THE MAGNETIC COMPASS MAY BE ERRATIC IN THIS AREA  
LA BOUSSOLE SERA PEUT-ÊTRE INSTABLE DANS CETTE RÉGION



NANAU LAKE 56 E/12 ÉDITION 1 ÉDITION