



PRODUCED BY THE CENTRE FOR TOPOGRAPHIC INFORMATION, NATURAL RESOURCES CANADA. FEATURES VISIBLE ON SATELLITE IMAGERY CURRENT AS OF 2002. PUBLISHED IN 2003.

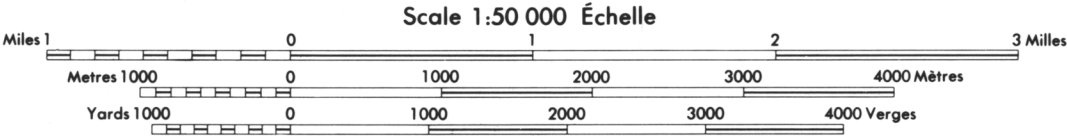
© 2003, HER MAJESTY THE QUEEN IN RIGHT OF CANADA. DEPARTMENT OF NATURAL RESOURCES CANADA.

ELEVATIONS IN METRES ABOVE MEAN SEA LEVEL
CONTOUR INTERVAL..... 10 METRES

NORTH AMERICAN DATUM 1927
TRANSVERSE MERCATOR PROJECTION

INFORMATION CONCERNING LOCATION AND PRECISE ELEVATION OF BENCH MARKS CAN BE OBTAINED BY WRITING TO THE GEODETIC SURVEY, SURVEY AND MAPPING BRANCH, OTTAWA.

NO TITLE
NUNAVUT



ALTITUDES EN MÈTRES
ÉQUIDISTANCE DES COURBES..... 10 MÈTRES

SYSTÈME DE RÉFÉRENCE GÉODÉSIQUE NORD-AMÉRICAIN 1927
PROJECTION TRANSVERSE DE MERCATOR

ON PEUT OBTENIR DES RENSEIGNEMENTS SUR LE LIEU ET L'ALTITUDE EXACTE DES REPERES DE NIVELLEMENT EN ÉCRIVANT AUX LEVES GÉODÉSIQUES, DIRECTION DES LEVES ET DE LA CARTOGRAPHIE, OTTAWA.

ÉTABLI PAR LE CENTRE D'INFORMATION TOPOGRAPHIQUE, RESSOURCES NATURELLES CANADA. ÉLÉMENTS VISIBLES SUR L'IMAGERIE SATELLITAIRE À JOUR EN 2003 PUBLIÉE EN 2003.

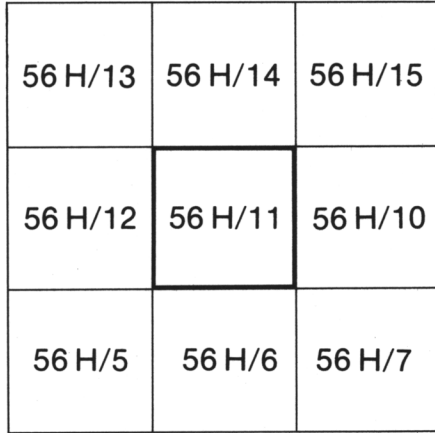
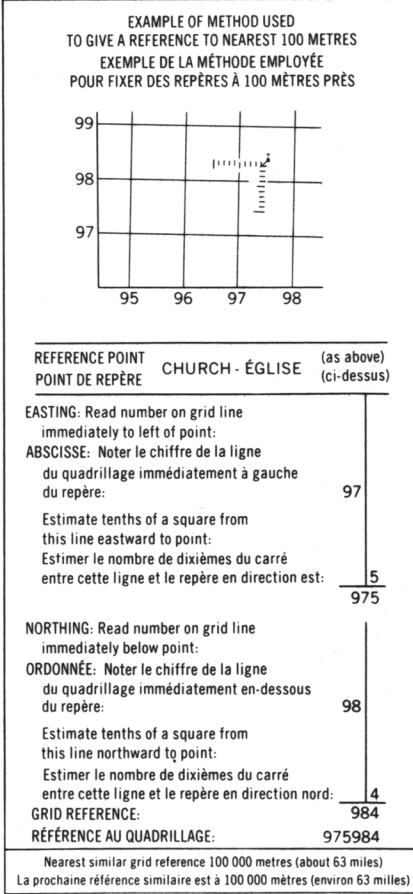
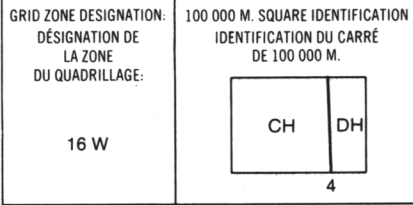
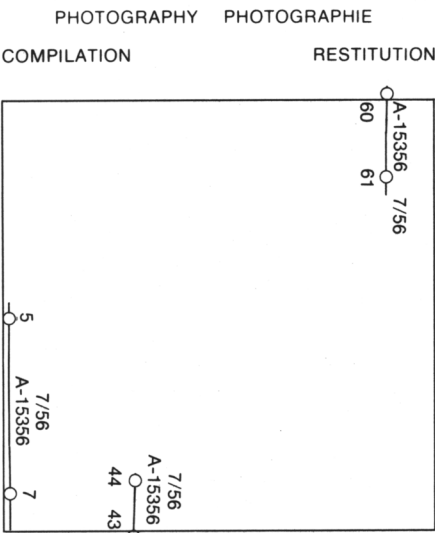
©2003, SA MAJESTÉ LA REINE DU CHEF DU CANADA. MINISTÈRE DES RESSOURCES NATURELLES.

Military users, refer to this map as: **MAP 56 H/11**
Référence de cette carte pour usage militaire: **EDITION 2 MCE**

SÉRIE A 701
MAP 56 H/11
EDITION 2

LEGEND - LÉGENDE

ROAD, HARD SURFACE, ALL WEATHER.....		ROUTE, SURFACE DURCIE, TOUTES SAISONS.....
ROAD, LOOSE SURFACE.....		ROUTE, SURFACE DE GRAVIER.....
CART TRACK, WINTER ROAD.....		CHEMIN DE CHARROI, ROUTE D'HIVER.....
TRAIL, CUT LINE, PORTAGE.....		SENTIER, PERCÉE OU PORTAGE.....
BUILT-UP AREA.....		AGGLOMERATION.....
RAILWAY, SIDING, STATION, STOP.....		CHEMIN DE FER, VOIE D'ÉVITEMENT, STATION, ARRÊT.....
BRIDGE.....		PONT.....
SEAPLANE BASE, SEAPLANE ANCHORAGE.....		BASE D'HYDRAVIONS, ANCRAGE D'HYDRAVIONS.....
HOUSE, BARN.....		MAISON, GRANGE.....
CHURCH, SCHOOL.....		ÉGLISE, ÉCOLE.....
POST OFFICE.....		BUREAU DE POSTE.....
TOWER, FIRE, RADIO.....		TOUR, FEU, RADIO.....
WELL, OIL, GAS.....		PUITS, PÉTROLE, GAZ.....
TANK, OIL, GASOLINE, WATER.....		RÉSERVOIR, PÉTROLE, ESSENCE, EAU.....
POWER TRANSMISSION LINE.....		LIGNE DE TRANSPORT D'ÉNERGIE.....
MINE.....		MINE.....
CUTTING, EMBANKMENT.....		DÉBLAI, REMBLAI.....
GRAVEL PIT.....		CARRIÈRE DE GRAVIER.....
INTERNATIONAL, PROVINCIAL BOUNDARY WITH MONUMENT.....		FRONTIÈRE INTERNATIONALE, LIMITE PROVINCIALE AVEC BORNE FRONTIÈRE.....
COUNTY, DISTRICT BOUNDARY.....		LIMITE DE COMTE OU DE DISTRICT.....
TOWNSHIP, PARISH BOUNDARY.....		LIMITE DE CANTON, DE PAROISSE.....
D.L.S. TOWNSHIP CORNER, SURVEYED, UNSURVEYED.....		COIN DE CANTON (A.T.C.), ARPENÉ, NON ARPENÉ.....
D.L.S. SECTION CORNERS.....		COINS DE SECTION (A.T.C.).....
MUNICIPALITY BOUNDARY.....		LIMITE DE MUNICIPALITÉ.....
RESERVE, PARK, ETC. BOUNDARY.....		LIMITE DE RÉSERVE, DE PARC, ETC.....
HORIZONTAL CONTROL POINT.....		REPERE PLANIMÉTRIQUE.....
BENCH MARK WITH ELEVATION.....		REPERE DE NIVELLEMENT AVEC CÔTE.....
SPOT ELEVATION, PRECISE, LAND, WATER.....		POINT CÔTÉ, PRÉCIS, SUR TERRE, SUR L'EAU.....
STREAM OR SHORELINE, INDEFINITE.....		COURS D'EAU OU RIVE, IMPRÉCIS.....
DIRECTION OF FLOW.....		DIRECTION DU COURANT.....
LAKE, INTERMITTENT LAKE, PONDS.....		LAC, LAC INTERMITTENT, ÉTANGS.....
FLOODED LAND.....		TERRES INONDÉES.....
MARSH, SWAMP (WOODED).....		MARAIS, BOISÉ MARÉCAGEUX.....
DRY RIVER BED WITH CHANNELS.....		LIT DE RIVIÈRE ASSÉCHÉ AVEC CHENAUX.....
STRING BOG.....		FONDRIÈRE À FILAMENTS.....
TUNDRA, LAKES IN TUNDRA, POLYGONS.....		TOUNDRA, LACS EN TOUNDRA, POLYGOINES DE TOUNDRA.....
RAPIDS, FALLS, RAPIDS.....		RAPIDES, CHUTES, RAPIDES.....
FORESHORE FLATS, SAND IN WATER.....		ESTRANS, SABLE SOUS L'EAU.....
ROCKS.....		ROCHES.....
DAM.....		BARRAGE.....
WHARF.....		QUAI.....
DITCH.....		FOSSE.....
CONTOURS.....		COURBES DE NIVEAU.....
APPROXIMATE CONTOURS.....		COURBES DE NIVEAU APPROXIMATIVES.....
DEPRESSION CONTOUR.....		COURBE DE CUVETTE.....
CLIFF.....		FALAISE.....
SPOT ELEVATION, APPROXIMATE, LAND, WATER.....		POINT CÔTÉ, APPROXIMATIF, SUR TERRE, SUR L'EAU.....
ESKER.....		ESKER.....
SAND, SAND DUNES.....		SABLE, DUNES DE SABLE.....
PALSA BOG.....		FONDRIÈRE DE PALSE.....
WOODED AREA, FOREST.....		SURFACE BOISÉE, FORÊT.....
CLEARED AREA.....		ESPACE DÉNUDÉE, CLAIRIÈRE.....



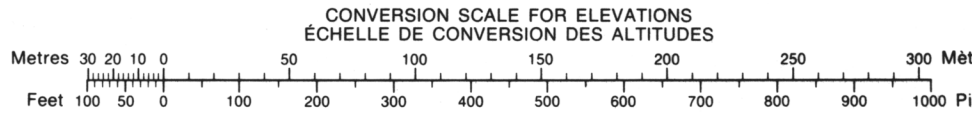
ONE THOUSAND METRE
UNIVERSAL TRANSVERSE MERCATOR GRID
ZONE 16
QUADRILLAGE DE MILLE MÈTRES
TRANSVERSE UNIVERSEL DE MERCATOR

The 2003 MAGNETIC BEARING is 14°22' (255 mila)
WEST OF GRID NORTH.
ANNUAL CHANGE DECREASING 13.2'

Le REPERE MAGNÉTIQUE en 2003 est à 14°22' (255 mila)
à l'OUEST du NORD DU QUADRILLAGE.
VARIATION ANNUELLE DÉCROISSANTE 13.2'

NORD DU QUADRILLAGE est à 2°03' (26 mila) à l'OUEST du
NORD GÉOGRAPHIQUE au centre de la carte.

THE MAGNETIC COMPASS MAY
BE ERRATIC IN THIS AREA
LA BOUSSOLE SERA PEUT-ÊTRE
INSTABLE DANS CETTE RÉGION



NO TITLE
56 H/11
EDITION 2