
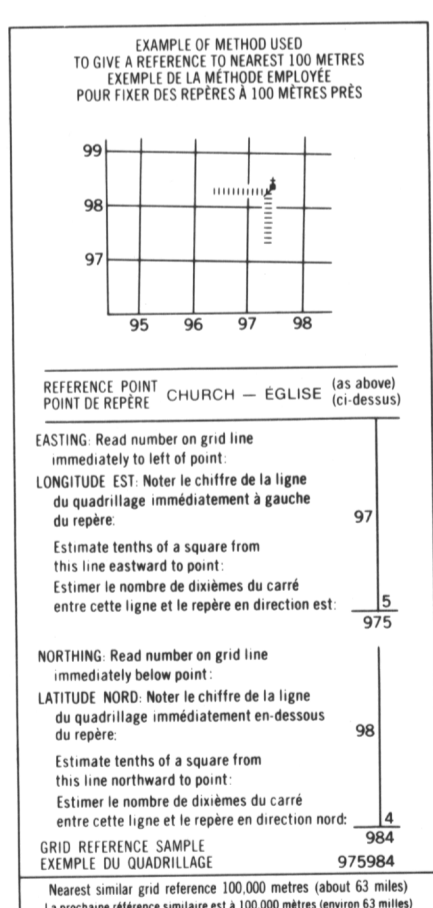
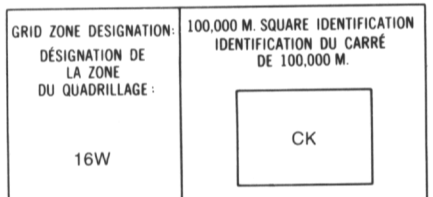
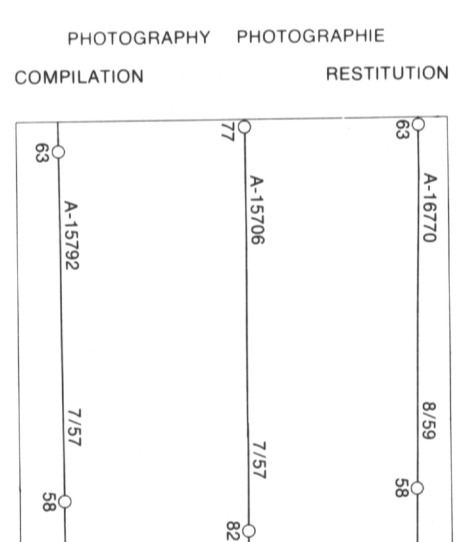


Military users, refer to this map as: Réference de la carte pour usage militaire:		SERIES MAP A 701 56-I/13 EDITION 1 MCE	SÉRIE CARTE 56-I/13 ÉDITION 1 MCE
ROADS AND RELATED FEATURES		LEGEND - LÉGENDE	
HARD SURFACE, ALL WEATHER		ROUTES ET OUVRAGES CONNEXES	
LOOSE SURFACE		SURFACE PAVÉE, TOUTES SAISONS	
CART TRACK, WINTER ROAD		CHEMIN DE TERRE, D'HIVER	
TRAIL, CUT LINE, PORTAGE		SENTIER, PERÇEE, PORTAGE	
BUILT-UP AREA		ASPHALTEMENT	
RAILWAY, SIDING, STATION, STOP		CHEMIN DE FER, VOIE D'ÉVÈTEMENT, GARE, ARRÊT	
BRIDGE		PONT	
SEAPLANE BASE, ANCHORAGE		HYDROAÉROPORT, MOULAGE	
LANDMARK FEATURES		POINTS DE REPÈRE	
HOUSE, BARN		MAISON, GRANGE	
CHURCH, SCHOOL		ÉGLISE, ÉCOLE	
POST OFFICE		BUREAU DE POSTE	
HISTORICAL SITE		LIEU HISTORIQUE	
TOWERS: FIRE, RADIO		TOURS: FEU, RADIO	
WELL, OIL, GAS		PUITS: PÉTROLE, GAZ	
TANK, OIL, GASOLINE, WATER		RÉSERVOIR: PÉTROLE, ESSENCE, EAU	
TELEPHONE LINE		LIGNE TÉLÉPHONIQUE	
POWER TRANSMISSION LINE		LIGNE DE TRANSPORT D'ÉNERGIE	
MINE		MINÉ	
CUTTING, EMBANKMENT		DÉBLAI, REMBLAI	
GRAVEL PIT		GRAVIER	
BOUNDARIES AND SURVEY CONTROL		FRONTIÈRES ET POINTS DE RÉFÉRENCES	
INTERNATIONAL, PROVINCIAL, BOUNDARY MONUMENT		INTERNATIONALE, PROVINCIALE, BORNE FRONTIÈRE	
COUNTY, DISTRICT		COMTÉ, DISTRICT	
TOWNSHIP, PARISH-SURVEYED		CANTON, PAROISSE - APPENTÉE	
UNSURVEYED		NON APPENTÉE	
TOWNSHIP, DLS - SURVEYED, UNSURVEYED		TOWNSHIP, ATC-APPENTÉE, NON APPENTÉE	
- SECTION CORNERS		- COINS DE SECTION	
MUNICIPALITY		MUNICIPALITÉ	
INDIAN RESERVE, PARK, ETC.		RESERVE INDIENNE, PARC, ETC.	
HORIZONTAL SURVEY POINT		REPERE PLANIMÉTRIQUE	
BENCH MARK WITH ELEVATION		REPERE DE NIVELLEMENT AVEC COTE	
SPOT ELEVATION, PRECISE, LAND, WATER		POINT COTÉ, PRÉCIS: SUR TERRE, SUR L'EAU	
DRAINAGE AND RELATED FEATURES		DRAINAGE ET OUVRAGES CONNEXES	
STREAM, SHORELINE, INDEFINITE		COURS D'EAU, RIVE, IMPRÉCISE	
DIRECTION OF FLOW		DIRECTION DU COURANT	
LAKE, INTERMITTENT LAKE		LAC, LAC INTERMITTENT	
FLOODED LAND		TERRAIN INONDÉ	
MARSH, SWAMP, WOODED		MARAIS, MARÉCAGE (BOISÉ)	
DRY RIVER BED WITH CHANNELS		LIT DE COURS D'EAU TARI AVEC CHENAUX	
SAND, ABOVE, IN WATER		SABLE: AU DESSUS, DANS L'EAU	
STRING BOG		MARÉCAGE EN ENFILADE	
TUNDRA, PONDS, POLYGONS		TOUNDRA, ÉTANGS, SOLS POLYGONAUX	
RAPIDS, FALLS, RAPIDS		RAPIDES, CHUTES, RAPIDES	
FORESHORE FLATS		ESTRANS	
ROCK		ROCHE	
DAM		BARRAGE	
WHARF		QUAI	
DITCH		FOSSE	
RELIEF FEATURES		RELIEF	
CONTOURS		COURBES DE NIVEAU	
APPROXIMATE CONTOURS		COURBES DE NIVEAU APPROXIMATIVES	
DEPRESSION CONTOUR		COURBE DE CUVETTE	
SPOT ELEVATION, APPROXIMATE, LAND, WATER		POINT COTÉ, APPROXIMATIF: SUR TERRE, SUR L'EAU	
ESKER		ESKER	
PINGO		PINGO	
SAND, SAND DUNES		SABLE, DUNES	
PALSA BOG		PALSE	
WOODED AREA		RÉGION BOISÉE	
CLEARED AREA		RÉGION DÉBOISÉE	

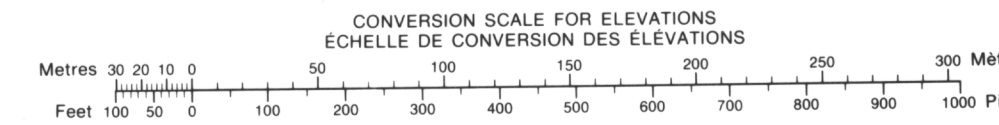


56-O/1	56 P/4	56 P/3
56 J/16	56-I/13	56-I/14
56 J/9	56-I/12	56-I/11

ONE THOUSAND METRE
UNIVERSAL TRANSVERSE MERCATOR GRID
ZONE 16
QUADRILLAGE DE MILLE MÈTRES
UNIVERSAL TRANSVERSE DE MERCATOR

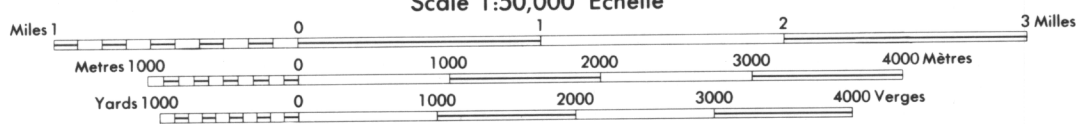
The 1977 MAGNETIC BEARING is 17°43' (315 mila)
WEST OF GRID NORTH
ANNUAL CHANGE DECREASING 21.3'
GRID NORTH is 2°32' (45 mila) WEST OF TRUE NORTH
for centre of map.
Le REPERE MAGNÉTIQUE en 1977 est à 17°43' (315 mila)
OUEST DU NORD DU QUADRILLAGE
VARIATION ANNUELLE DÉCROISSANTE 21.3'
NORD DU QUADRILLAGE est 2°32' (45 mila) à l'ouest du
NORD GÉOGRAPHIQUE au centre de la carte.

THE MAGNETIC COMPASS IS LIKELY
TO BE USELESS IN THIS AREA
LA BOUSSOLE SERA PROBABLEMENT
INUTILE DANS CETTE RÉGION



PRODUCED BY THE SURVEYS AND MAPPING BRANCH,
DEPARTMENT OF ENERGY, MINES AND RESOURCES,
OTTAWA, 1977. INFORMATION CURRENT AS OF 1977.
COPIES MAY BE OBTAINED FROM THE CANADA MAP OFFICE,
DEPARTMENT OF ENERGY, MINES AND RESOURCES, OTTAWA,
OR YOUR NEAREST MAP DEALER.
© CANADA. COPYRIGHTS RESERVED 1977.

ELEVATIONS IN METRES ABOVE MEAN SEA LEVEL
CONTOUR INTERVAL 10 METRES
NORTH AMERICAN DATUM 1927
TRANSVERSE MERCATOR PROJECTION



DISTRICT OF KEEWATIN
NORTHWEST TERRITORIES

ÉLEVATIONS EN MÈTRES AU-DESSUS DU NIVEAU MOYEN DE LA MER
EQUIDISTANCE DES COURBES 10 MÈTRES

SYSTÈME DE RÉFÉRENCE GÉODÉSIQUE NORD-AMÉRICAIN 1927
PROJECTION TRANSVERSE DE MERCATOR

ÉTABLI PAR LA DIRECTION DES LEVÉS ET DE LA
CARTOGRAPHIE, MINISTÈRE DE L'ÉNERGIE, DES
MINES ET DES RESSOURCES, OTTAWA, EN 1977.
RENSEIGNEMENTS À JOUR EN 1977.
Ces cartes sont en vente au BUREAU DES CARTES
DU CANADA, MINISTÈRE DE L'ÉNERGIE, DES MINES ET
DES RESSOURCES, OTTAWA, OU CHEZ LE VENDEUR
LE PLUS PROCHÉ.

© CANADA 1977. TOUS DROITS RÉSERVÉS

PROVISIONAL PRINT
IMPRESSION PROVISOIRE

56-I/13
EDITION 1