CANADA

EDITION 1 56 J/14

Military users, refer to this map as: / Référence de la carte pour usage militaire:	SERIES / SÉRIE	A 701
	MAP / CARTE	56 J/14
	EDITION / ÉDITION	1 MCE



LEGEND - LÉGENDE

ROADS AND RELATED FEATURES / ROUTES ET OUVRAGES CONNEXES

- HARD SURFACE, ALL WEATHER / SURFACE PAVÉE, TOUTES SAISONS
- LOOSE SURFACE / GRAVIER
- CART TRACK, WINTER ROAD / CHEMIN DE TERRE, D'HIVER
- TRAIL, CUT LINE, PORTAGE / SENTIER, PERCÉE, PORTAGE
- BUILT-UP AREA / AGGLOMÉRATION
- RAILWAY, SIDING, STATION, STOP / CHEMIN DE FER, VOIE D'ÉVITEMENT, GARE, ARRÊT
- BRIDGE / PONT
- SEAPLANE BASE, ANCHORAGE / HYDROAÉROPORT, MOUILLAGE

LANDMARK FEATURES / POINTS DE REPÈRE

- HOUSE, BARN / MAISON, GRANGE
- CHURCH, SCHOOL / ÉGLISE, ÉCOLE
- POST OFFICE / BUREAU DE POSTE
- HISTORICAL SITE / LIEU HISTORIQUE
- TOWERS: FIRE, RADIO / TOURS: FEU, RADIO
- WELL: OIL, GAS / PUITS: PÉTROLE, GAZ
- TANK: OIL, GASOLINE, WATER / RÉSERVOIR: PÉTROLE, ESSENCE, EAU
- TELEPHONE LINE / LIGNE TÉLÉPHONIQUE
- POWER TRANSMISSION LINE / LIGNE DE TRANSPORT D'ÉNERGIE
- MINE / MINE
- CUTTING, EMBANKMENT / DÉBLAI, REMBLAI
- GRAVEL PIT / GRAVIÈRE

BOUNDARIES AND SURVEY CONTROL / FRONTIÈRES ET POINTS DE RÉFÉRENCES

- INTERNATIONAL, PROVINCIAL, BOUNDARY MONUMENT / INTERNATIONALE, PROVINCIALE, BORNE FRONTIÈRE
- COUNTY, DISTRICT / COMTÉ, DISTRICT
- TOWNSHIP, PARISH-SURVEYED / CANTON, PAROISSE - ARPENTÉE — -UNSURVEYED / - NON ARPENTÉE — UNSURVEYED
- TOWNSHIP, DLS - SURVEYED, UNSURVEYED / TOWNSHIP, ATC-ARPENTÉE, NON ARPENTÉE
- - SECTION CORNERS / -COINS DE SECTION
- MUNICIPALITY / MUNICIPALITÉ
- INDIAN RESERVE, PARK, ETC / RÉSERVE INDIENNE, PARC, ETC
- HORIZONTAL SURVEY POINT / REPÈRE PLANIMÉTRIQUE
- BENCH MARK WITH ELEVATION / REPÈRE DE NIVELLEMENT AVEC COTE — BM 965
- SPOT ELEVATION, PRECISE: LAND, WATER / POINT COTÉ, PRÉCIS: SUR TERRE, SUR L'EAU — .397 721±

DRAINAGE AND RELATED FEATURES / DRAINAGE ET OUVRAGES CONNEXES

- STREAM, SHORELINE: INDEFINITE / COURS D'EAU, RIVE; IMPRÉCISE
- DIRECTION OF FLOW / DIRECTION DU COURANT
- LAKE, INTERMITTENT LAKE / LAC, LAC INTERMITTENT
- FLOODED LAND / TERRAIN INONDÉ
- MARSH, SWAMP (WOODED) / MARAIS, MARÉCAGE (BOISÉ)
- DRY RIVER BED WITH CHANNELS / LIT DE COURS D'EAU TARI AVEC CHENAUX
- SAND: ABOVE, IN WATER / SABLE: AU DESSUS, DANS L'EAU
- STRING BOG / MARÉCAGE EN ENFILADE
- TUNDRA: PONDS, POLYGONS / TOUNDRA: ÉTANGS, SOLS POLYGONAUX
- RAPIDS, FALLS, RAPIDS / RAPIDES, CHUTES, RAPIDES
- FORESHORE FLATS / ESTRANS
- ROCK / ROCHE
- DAM / BARRAGE — DAM
- WHARF / QUAI
- DITCH / FOSSÉ

RELIEF FEATURES / RELIEF

- CONTOURS / COURBES DE NIVEAU — 400
- APPROXIMATE CONTOURS / COURBES DE NIVEAU APPROXIMATIVES
- DEPRESSION CONTOUR / COURBE DE CUVETTE
- SPOT ELEVATION, APPROXIMATE: LAND, WATER / POINT COTÉ, APPROXIMATIF: SUR TERRE, SUR L'EAU — .965 590±
- ESKER / ESKER
- PINGO / PINGO — 125
- SAND, SAND DUNES / SABLE, DUNES — SAND
- PALSA BOG / PALSE — PB
- WOODED AREA / RÉGION BOISÉE — W
- CLEARED AREA / RÉGION DÉBOISÉE — C

PHOTOGRAPHY PHOTOGRAPHIE

COMPILATION RESTITUTION

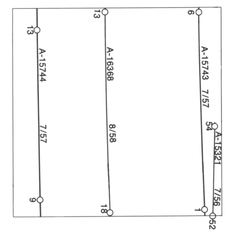

REVISION RÉVISION

GRID ZONE DESIGNATION: DÉSIGNATION DE LA ZONE DU QUADRILLAGE:	100,000 M. SQUARE IDENTIFICATION / IDENTIFICATION DU CARRÉ DE 100,000 M.
15 W	WE

EXAMPLE OF METHOD USED TO GIVE A REFERENCE TO NEAREST 100 METRES
EXEMPLE DE LA MÉTHODE EMPLOYÉE POUR FIXER DES REPÈRES À 100 MÈTRES PRÈS

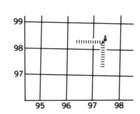

REFERENCE POINT / POINT DE REPÈRE	CHURCH — ÉGLISE	(as above) (ci-dessus)
EASTING: Read number on grid line immediately to left of point: / LONGITUDE EST: Noter le chiffre de la ligne du quadrillage immédiatement à gauche du repère:	97	
Estimate tenths of a square from this line eastward to point: / Estimer le nombre de dixièmes du carré entre cette ligne et le repère en direction est:		5
		975
NORTHING: Read number on grid line immediately below point: / LATITUDE NORD: Noter le chiffre de la ligne du quadrillage immédiatement en-dessous du repère:	98	
Estimate tenths of a square from this line northward to point: / Estimer le nombre de dixièmes du carré entre cette ligne et le repère en direction nord:		4
		984
GRID REFERENCE SAMPLE / EXEMPLE DU QUADRILLAGE		975984

Nearest similar grid reference 100,000 metres (about 63 miles)
La prochaine référence similaire est à 100,000 mètres (environ 63 milles)

ONE THOUSAND METRE
UNIVERSAL TRANSVERSE MERCATOR GRID
ZONE 15
QUADRILLAGE DE MILLE MÈTRES
UNIVERSEL TRANSVERSE DE MERCATOR

56-O/4	56-O/3	56-O/2
56 J/13	56 J/14	56 J/15
56 J/12	56 J/11	56 J/10

The 1977 MAGNETIC BEARING is 16°05′ (286 mils) WEST of GRID NORTH.

ANNUAL CHANGE DECREASING 19.0′

GRID NORTH is 1°37′ (29 mils) EAST of TRUE NORTH for centre of map.

Le REPÈRE MAGNÉTIQUE en 1977 est à 16°05′ (286 mils) OUEST du NORD DU QUADRILLAGE.

VARIATION ANNUELLE DÉCROISSANTE 19.0′

NORD DU QUADRILLAGE est 1°37′ (29 mils) à l'est du NORD GÉOGRAPHIQUE au centre de la carte.

THE MAGNETIC COMPASS IS LIKELY TO BE USELESS IN THIS AREA

LA BOUSSOLE SERA PROBABLEMENT INUTILE DANS CETTE RÉGION

CONVERSION SCALE FOR ELEVATIONS
ÉCHELLE DE CONVERSION DES ÉLÉVATIONS

Metres 30 20 10 0 50 100 150 200 250 300 Mètres
Feet 100 50 0 100 200 300 400 500 600 700 800 900 1000 Pieds

PRODUCED BY THE SURVEYS AND MAPPING BRANCH, DEPARTMENT OF ENERGY, MINES AND RESOURCES, OTTAWA, 1977. INFORMATION CURRENT AS OF 1956.

COPIES MAY BE OBTAINED FROM THE CANADA MAP OFFICE, DEPARTMENT OF ENERGY, MINES AND RESOURCES, OTTAWA, OR YOUR NEAREST MAP DEALER.

© CANADA COPYRIGHTS RESERVED 1977.

ELEVATIONS IN METRES ABOVE MEAN SEA LEVEL

CONTOUR INTERVAL ..... 10 METRES

NORTH AMERICAN DATUM 1927

TRANSVERSE MERCATOR PROJECTION

DISTRICT OF KEEWATIN

NORTHWEST TERRITORIES

Scale 1:50,000 Échelle

Miles 1 0 1 2 3 Milles
Metres 1000 0 1000 2000 3000 4000 Mètres
Yards 1000 0 1000 2000 3000 4000 Verges

ÉLÉVATIONS EN MÈTRES AU-DESSUS DU NIVEAU MOYEN DE LA MER

ÉQUIDISTANCE DES COURBES ..... 10 MÈTRES

SYSTÈME DE RÉFÉRENCE GÉODÉSIQUE NORD-AMÉRICAIN 1927

PROJECTION TRANSVERSE DE MERCATOR

ÉTABLIE PAR LA DIRECTION DES LEVÉS ET DE LA CARTOGRAPHIE, MINISTÈRE DE L'ÉNERGIE, DES MINES ET DES RESSOURCES, OTTAWA, EN 1977. RENSEIGNEMENTS À JOUR EN 1956.

CES CARTES SONT EN VENTE AU BUREAU DES CARTES DU CANADA, MINISTÈRE DE L'ÉNERGIE, DES MINES ET DES RESSOURCES, OTTAWA, OU CHEZ LE VENDEUR LE PLUS PRÈS.

© CANADA 1977, TOUS DROITS RÉSERVÉS

PROVISIONAL PRINT
IMPRESSION PROVISOIRE