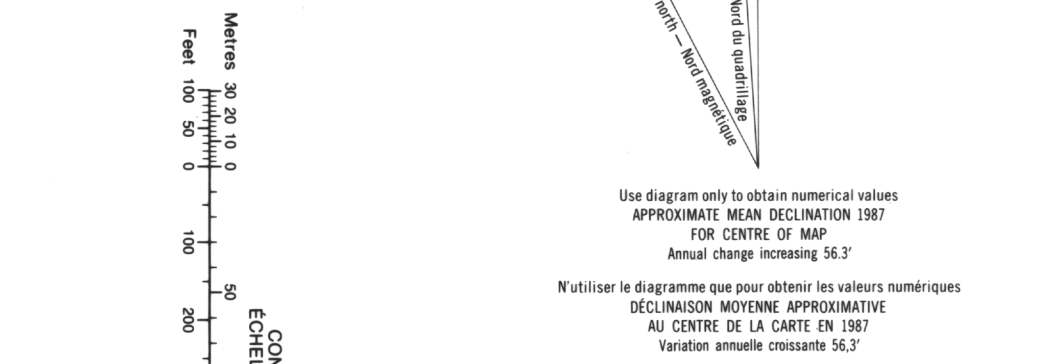
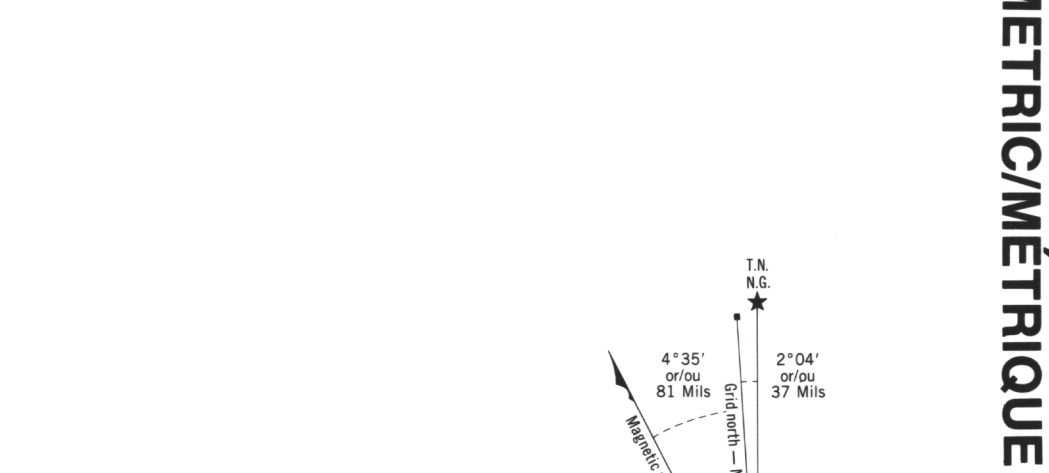


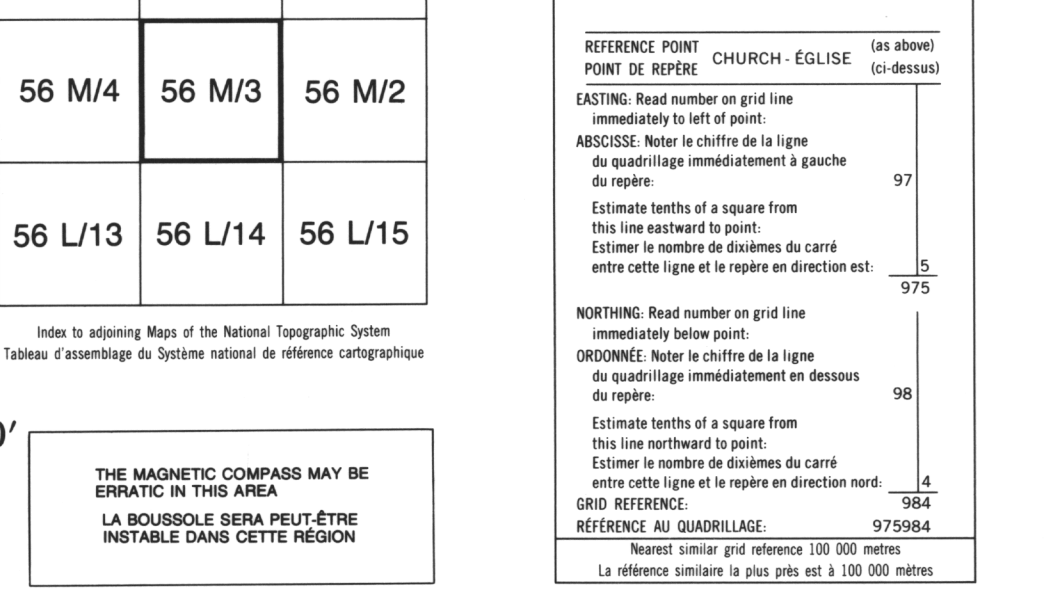
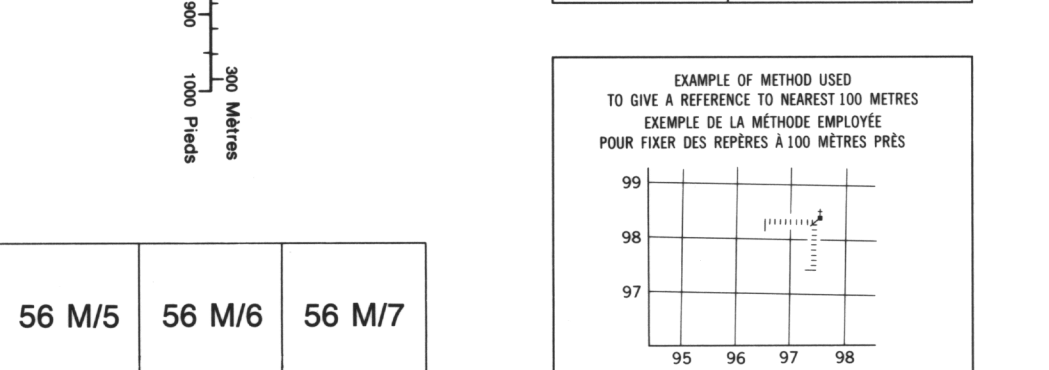
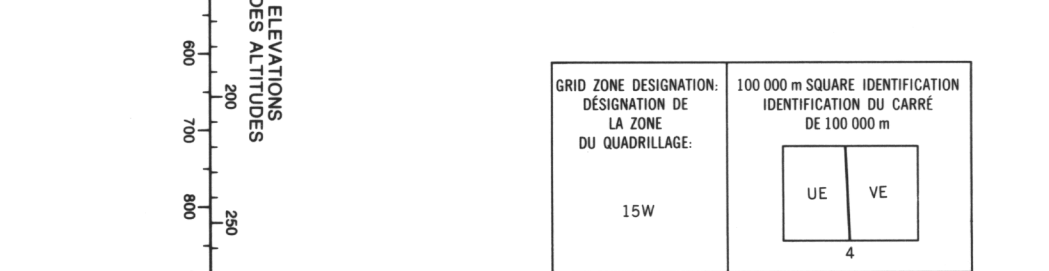
| LEGEND - LÉGENDE | |
|---|---|
| ROAD, HARD SURFACE | ROUTE, REVÊTEMENT DUR |
| ROAD, LOOSE SURFACE | ROUTE, SURFACE DE GRAVIER |
| CART TRACK, WINTER ROAD | CHEMIN DE TERRE, ROUTE D'HIVER |
| TRAIL, CUT LINE, PORTAGE | SENTIER, PERCÉE OU PORTAGE |
| BUILT-UP AREA | AGGLOMÉRATION |
| RAILWAY: SIDING; STATION; STOP | CHEMIN DE FER: VOIE D'ÉVÈTEMENT; STATION; ARRÊT |
| BRIDGE | POINT |
| SEAPLANE BASE; SEAPLANE ANCHORAGE | BASE D'HYDRAVIONS; ANCRAGE D'HYDRAVIONS |
| HOUSE; BARN | MAISON; GRANGE |
| CHURCH; SCHOOL; POST OFFICE | ÉGLISE; ÉCOLE; BUREAU DE POSTE |
| TOWER; LANDMARK OBJECT | TOUR; POINT DE REPÈRE |
| WELL; OIL, GAS; TANK; WATER | PUITS; PÉTROLE, GAZ; RÉSERVOIR; EAU |
| POWER TRANSMISSION LINE | LIGNE DE TRANSPORT D'ÉNERGIE |
| MINE; GRAVEL PIT | MINE; GRAVIERE |
| CUTTING; EMBANKMENT | DÉBLAI; REMBLAI |
| INTERNATIONAL, PROVINCIAL BOUNDARY WITH MONUMENT AND NUMBER | FRONTIÈRE INTERNATIONALE, LIMITE PROVINCIALE AVEC BORNE ET NUMÉRO |
| PROVINCIAL BOUNDARY, UNSURVEYED | LIMITE PROVINCIALE, NON ARPENTÉE |
| COUNTY, DISTRICT BOUNDARY | LIMITE DE COMITÉ, DE DISTRICT |
| TOWNSHIP, PARISH BOUNDARY | LIMITE DE TOWNSHIP, DE CANTON, DE PAROISSE |
| MUNICIPALITY BOUNDARY | LIMITE DE MUNICIPALITÉ |
| RESERVE, SANCTUARY, PARK, ETC. BOUNDARY | LIMITE DE RÉSERVES, SANCTUAIRES, PARCS, ETC. |
| OUTLINED LANDMARK AREA, BOUNDARY APPROXIMATE | LIMITE DE SURFACE REPÉRÉE, LIMITE APPROXIMATIVE |
| D.L.S. TOWNSHIP CORNER: SURVEYED; UNSURVEYED | COIN DE TOWNSHIP (A.T.C.): ARPENTÉ; NON ARPENTÉ |
| D.L.S. SECTION CORNERS | COINS DE SECTION (A.T.C.) |
| HORIZONTAL CONTROL POINT | POINT DE CONTRÔLE PLANIMÉTRIQUE |
| BENCH MARK WITH ELEVATION | REPÈRE DE NIVELLEMENT AVEC COTE |
| SPOT ELEVATION, PRECISE | POINT COTÉ, PRÉCIS |
| STREAM OR SHORELINE: INDEFINITE | COURS D'EAU OU RIVE; IMPRÉCIS |
| LAKE, INTERMITTENT LAKE; SHALLOW LAKE | LAC; LAC INTERMITTENT; LAC PEU PROFOND |
| FLOODED LAND | TERRAIN INONDÉ |
| MARSH; SWAMP (WOODED); STRING BOG | MARAIS; BOISÉ MARÉCAUX; FONDRIÈRE À FILAMENTS |
| DRY RIVER BED WITH CHANNELS | LIT DE RIVIÈRE ASSÉCHÉ AVEC CHENAUX |
| RAPIDS; FALLS; RAPIDS | RAPIDES; CHUTES; RAPIDS |
| FORESHORE FLATS, SAND IN WATER, ROCKS | ESTRANS, SABLE SOUS L'EAU; ROCES |
| TUNDRA; LAKES IN TUNDRA; POLYGONS | TOUNDRA; LACS EN TOUNDRA; POLYGOUES DE TOUNDRA |
| PALSA BOG | FONDRIÈRE DE PALSE |
| DAM; WHARF | BARRAGE; QUAI |
| ICEFIELD (GLACIER); MORAINÉ | CHAMP DE GLACE (GLACIER); MORAINÉ |
| DEBRIS COVERED ICE | GLACE AVEC DÉBRIS |
| PINGO | PINGO |
| DITCH | FOSSÉ |
| CONTOURS | COURBES DE NIVEAU |
| APPROXIMATE CONTOURS | COURBES DE NIVEAU APPROXIMATIVES |
| DEPRESSION CONTOUR | COURBE DE CUVETTE |
| CLIFF | FALaise |
| SPOT ELEVATION, APPROXIMATE; LAND; WATER | POINT COTÉ, APPROXIMATIF: SUR TERRE; SUR L'EAU |
| ESKER | ESKER |
| SAND, SAND DUNES, RAISED BEACHES | SABLE; DUNES DE SABLE; PLAGES SURÉLEVÉES |
| HISTORIC SITE | LIEU HISTORIQUE |
| WOODED AREA, FOREST; CLEARED AREA | SURFACE BOISÉE, FORÊT; ESPACE DÉNUDÉ, CLAIRIÈRE |

GLOSSARY - GLOSSAIRE

CABIN CABINE



ONE THOUSAND METRE
UNIVERSAL TRANSVERSE MERCATOR GRID
ZONE 15
QUADRILLAGE UNIVERSEL TRANSVERSE DE MERCATOR
DE MILLE MÈTRES



MADAM DALY LAKE 56 M/3 EDITION 1 ÉDITION

