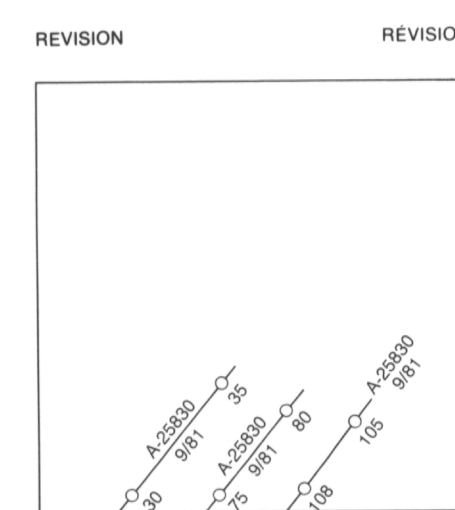
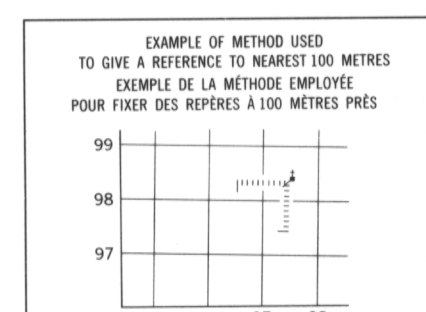
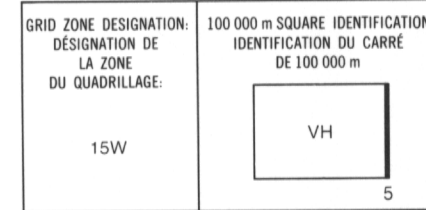
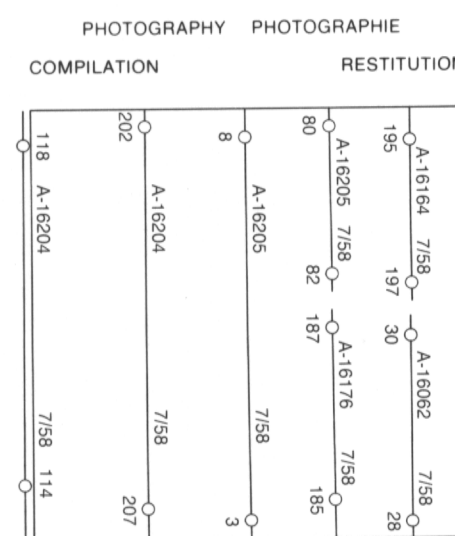


LEGEND - LÉGENDE

ROAD, HARD SURFACE, ALL WEATHER		ROUTE, SURFACE DURÉE, TOUTES BARS
ROAD, LOOSE SURFACE		ROUTE, SURFACE DE GRAV
CART TRACK, WINTER ROAD		CHEMIN DE CHARROI, ROUTE D'H
TRAIL, CUT LINE, PORTAGE		SENTIER, PÉRIODES OU PORTAGE
WATER, UPR. AREA		AGGLOMERATION
RAILWAY, BOND, STATION, STOP		CHEMIN DE FER, VOIE D'ÉVÈNEMENT, STATION, ARR
BRIDGE		P
SEAPLANE BASE, SEAPLANE ANCHORAGE		BASE D'HYDROAVIONS, ANCRAGE D'HYDROAV
ROUGE, BARN		MAISON, GRAN
CHURCH, SCHOOL, POST OFFICE		ÉGLISE, ÉCOLE, BUREAU DE PO
TOWER FIRE, COMMUNICATION		TOUR, FEU COMMUNICATIO
WELL, OIL, GAS, TANK, WATER		PUITS, PÉTROLÉ, GAZ, TANK, WATER
POWER TRANSMISSION LINE		LIGNE DE TRANSPORT D'É
MINE, GRAVEL, PIT		MINE, CARRIÈRE DE GRAV
CUTTING, EMBANKMENT		DÉBLAI, REMBL
INTERNATIONAL, PROVINCIAL, BOUNDARY WITH MONUMENT		FRONTIÈRE INTERNATIONALE, FRONTIÈRE PROVINCIALE AVEC MON
PROVINCIAL BOUNDARY, UNSURVEYED		FRONTIÈRE PROVINCIALE, NON DÉLIMITÉ
COUNTY, DISTRICT BOUNDARY		FRONTIÈRE DE COMTE OU DE DIST
TOWNSHIP, PARISH BOUNDARY		FRONTIÈRE DE CANTON, DE PARO
MUNICIPALITY BOUNDARY		FRONTIÈRE DE MUNICIPAL
RESERVE, SANCTUARY, PARK, ETC. BOUNDARY		FRONTIÈRE DE RÉSERVE, SANCTUAIRES, PARCS, ETC.
OUTLINED - ANOMALY AREA BOUNDARY APPROXIMATE, ETC.		FRONTIÈRE DE SURFACE RÉPÈRE, LIMITE APPROXIMATIVE, ETC.
D.L.S. TOWNSHIP (3/20)N, SURVEYED, UNSURVEYED		FRONTIÈRE DE CANTON (A.T.C.) APPRÉHÉ, NON APPRÉ
D.L.S. SECTION CORNER		CORNS DE SECTION (A.T.C.)
INTERNAL CONTROL POINT		POINT DE CONTRÔLE PLANIMÉTRIQUE
BENCHMARK WITH ELEVATION		RÉFÈRE DE NIVELLEMENT AVEC COTE
SOUTH ELEVATION, PRECISE		COTE, COTE PRÉCISE
STREAM OR SHORELINE, INDEFINITE		C'EST SUR L'EAU OUVRE, APPROX
LAKE, INTERMEDIATE LAKES		LAC, LACS, LACS
FLOODED LAND		TERRAIN NO
MA (SH) SWAMP (DROPPED), STRING BOS		MARAIS, BOISÉ MARÉCAGEUX, FONDRIÈRE À F
DRIVER BED BENT WITH CHANNELS		LIT DE RIVIÈRE ASSÉCHÉ AVEC CH
RAIDS, FALLS, RAPIDS		RAPIDES, CHUTES, RAP
FOR FISHOLE FLATS, SAND IN TOWNS		ESTRANS, SABLES D'EAU RO
TADORA, LAKES IN TADORA, POLYGENES		TADORA, LACS EN TADORA, POLYGENES DE T
PALSA BOG, RAISED BEACHES		FOYRRIÈRE DE PALSE, PLAGES SUB
DAM, WHARF		BARRAGE, MARE
ICEFIELD (GLACIER), MORANE		CHAMP DE GLAC (GLACIER), MOR
PAVED		PAVÉ
DTCH		FO
CONTOURS		COURBES DE N
APPROXIMATE CONTOURS		COURBES DE NIVEAU APPROXIMAT
DEPRESSION CONTOUR		COURBES DE CON
CLIFF		FA
SOUTH ELEVATION, APPROXIMATE, LAND, WATER		POINT COTE, APPROXIMAT, TERRE, EAU
ESKER		SABLE, DUNES DE S
SAND, SAND BOGES		SABLE, DUNES DE S
HESTIC SITE		LIEU HISTORIQUE
WOODED AREA, FOREST, CLEARED AREA		SURFACE BOISÉE, FORÊT, ESPACE DÉBOISÉ, CLAI

METRIC/MÉTRIQUE



REFERENCE POINT POINT DE RÉFÉRENCE	CHURCH - ÉGLISE	(as above) (ci-dessus)
EASTING: Read number on grid line immediately to left of point.		
ABSCISSA: Note the chiffre de la ligne du quadrillage immédiatement à gauche du repère:	97	
Estimate tens of a square from the line eastward to point.		
Estimer le nombre de dizaines du carré entre cette ligne et le repère en direction est:	6	
	975	
NORTHING: Read number on grid line immediately below point.		
ORDONNÉE: Notez le chiffre de la ligne du quadrillage immédiatement en dessous du repère:	98	
Estimate tens of a square from the line northward to point.		
Estimer le nombre de dizaines du carré entre cette ligne et le repère en direction nord:	4	
GRID REFERENCE:	984	
REFERENCE AU QUADRILLAGE:	975984	

The crochêlée reference is similar to a 130,000 metres

57 C/14	57 C/15	57 C/16
57 C/11	57 C/10	57 C/9
57 C/6	57 C/7	57 C/8

ONE THOUSAND METRE
UNIVERSAL TRANSVERSE MERCATOR GRID
ZONE 15
QUADRILLAGE DE MILLE MÈTRES
TRANSVERSE UNIVERSEL DE MERCATOR

The 1962 MAGNETIC BEARING is 18°19' (326 mils) WEST of GRID NORTH.
ANNUAL CHANGE INCREASING 0.1'
GRID NORTH is 0°28' (8 mils) WEST of TRUE NORTH for centre of map.
LE REPERE MAGNÉTIQUE en 1962 est à 18°19' (326 à l'OUEST du NORD DU QUADRILLAGE.
VARIATION ANNUELLE CROISSANTE 0.1'
NORD DU QUADRILLAGE est à 0°28' (8 mils) à l'OUEST GÉOGRAPHIQUE au centre de la carte.

INSPECTION OF THIS MAP USING 1986 SATELLITE IMAGERY
REVEALED NO CHANGES IN MAJOR HYDROGRAPHIC OR CON-
STRUCTED FEATURES.

UNE VÉRIFICATION DE CETTE CARTE AU MOYEN D'IMAGE
SATELLITE DE 1986 N'A MONTRÉ AUCUN CHANGEMENT E
LES ÉLÉMENTS HYDROGRAPHIQUES O
LES ÉLÉMENTS CONSTRUCTIFS D'IMPORTANCE

THE MAGNETIC COMPASS IS LIKELY
TO BE USELESS IN THIS AREA

LA BOUSSOLE SERA PROBABLEMENT
INUTILE DANS CETTE REGION

PRODUCED BY THE SURVEYS AND MAPPING BRANCH,
DEPARTMENT OF ENERGY, MINES AND RESOURCES,
OTTAWA. PUBLISHED IN 1983.

COPIES MAY BE OBTAINED FROM THE CANADA MAP OFFICE,
DEPARTMENT OF ENERGY, MINES AND RESOURCES, OTTAWA,
OR YOUR NEAREST MAP DEALER.

© 1983, HER MAJESTY THE QUEEN IN RIGHT OF CANADA,
DEPARTMENT OF ENERGY, MINES AND RESOURCES

ELEVATIONS IN METRES ABOVE MEAN SEA LEVEL
CONTOUR INTERVAL..... 10 METRES
NORTH AMERICAN DATUM 1927
TRANSVERSE MERCATOR PROJECTION

INFORMATION CONCERNING BENCH MARKS AND HORIZONTAL SURVEY MONUMENTS CAN BE OBTAINED FROM GEODETIC SURVEY, SURVEYS AND MAPPING BRANCH, OTTAWA.

STANNERS HARBOUR
NORTHWEST TERRITORIES

Scale 1:50 000 Échelle

Miles 1 0 1 2 3 Miles

Metres 1000 0 1000 2000 3000 4000 Metres

Yards 1000 0 1000 2000 3000 4000 Yards

ALTITUDES EN MÈTRES
ÉQUIDISTANCE DES COURBES 10 MÈTRES
SYSTÈME DE RÉFÉRENCE GÉODÉSIQUE NORD-AMÉRICAIN 192
PROJECTION TRANSVERSE DE MERCATOR

POUR TOUT RENSEIGNEMENT CONCERNANT LES REPÈRES
ET BORNES ALTIMÉTRIQUES, S'ADRESSER AUX LEVÉS
GÉODÉSIQUES, DIRECTION DES LEVÉS ET DE LA CARTO-
GRAPHIE, OTTAWA.

ÉTABLIE PAR LA DIRECTION DES LEVÉS ET DE LA CARTOGRAPHIE, MINISTÈRE DE L'ÉNERGIE, DES MINES ET DES RESSOURCES, OTTAWA, PUBLIÉE EN 1983.

CES CARTES SONT EN VENTE AU BUREAU DES CARTES DU CANADA, MINISTÈRE DE L'ÉNERGIE, DES MINES ET DES RESSOURCES, OTTAWA, OU CHEZ LE VENDEUR LE PLUS PRÈS.

© 1983, SA MAJESTÉ LA REINE DU CHEF DU CANADA, MINISTÈRE DE L'ÉNERGIE, DES MINES ET DES RESSOURCES.

NOTE: OFFSHORE ISLANDS LIE WITHIN THE DISTRICT OF FRANKLIN N.W.T.

NOTER: LES ÎLES DU LARGE FONT PARTIE DU DISTRICT DE FRANKLIN T.N.-O.

STANNERS HARBOUR
57 C/10
ÉDITION 1 ÉDITION

 Energy, Mines and Resources Canada Énergie, Mines et Ressources Canada