


CANADA


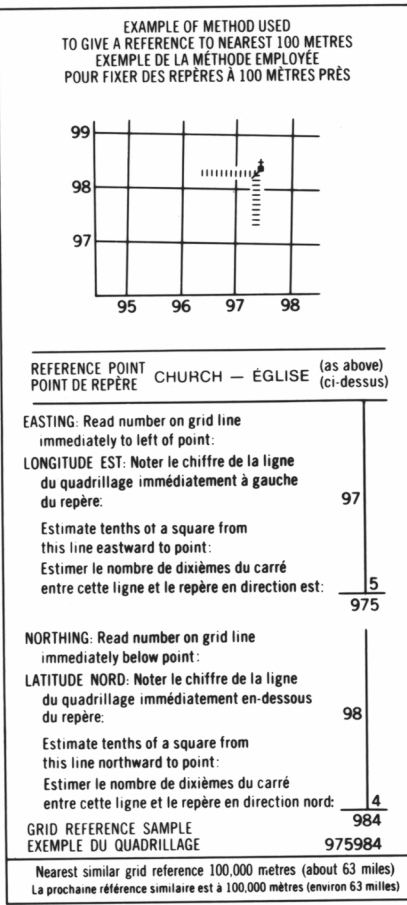
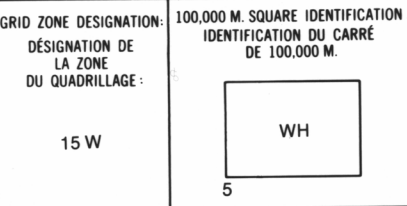
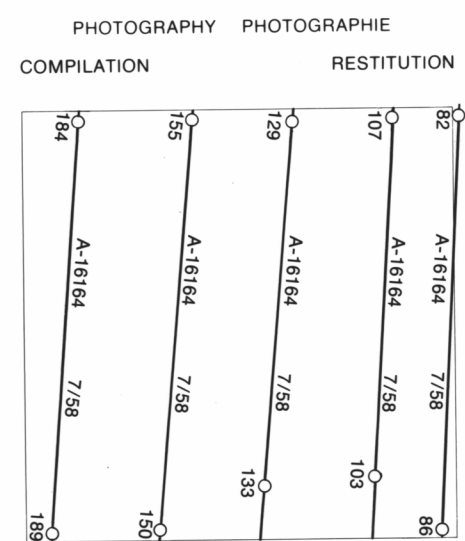
EDITION 1 57 F/1

Military users, refer to this map as: Référence de la carte pour usage militaire:	SERIES MAP ÉDITION	A 701 57 F/1 1 MCE	S88 CARTÉ EDITION
--	--------------------------	--------------------------	-------------------------



LEGEND - LÉGENDE

ROAD, HARD SURFACE, ALL WEATHER	ROUTE, SURFACE DURE, TOUS TEMPS
ROAD, LOOSE SURFACE	ROUTE, SURFACE DE GRAVIER
CART TRACK, WINTER ROAD	CHENIN DE CHARROI, ROUTE D'HIVER
TRAIL, CUT LINE, PORTAGE	PISTE, LIGNE OUVERTE, PORTAGE
BUILT-UP AREA	AGGLOMERATION
RAILWAY, SIDING, STATION, STOP	CHEMIN DE FER, VOIE D'ÉVÈNEMENT, STATION, ARRÊT
BRIDGE	PONT
SEAPLANE BASE, ANCHORAGE	BASE, ANCRAGE, D'HYDROAVIONS
HOUSE, BARN	MAISON, GRANGÈRE
CHURCH, SCHOOL	ÉGLISE, ÉCOLE
POST OFFICE	BUREAU DE POSTE
TOWER, FIRE, RADIO	TOUR, FEU, RADIO
WELL, OIL, GAS	PUITS, PÉTROLE, GAZ
TANK, OIL, GASOLINE, WATER	RÉSÉROIR, PÉTROLE, ESSENCE, EAU
POWER TRANSMISSION LINE	LIGNE DE TRANSPORT D'ÉNERGIE
MINE	MINÈRE
CUTTING, EMBANKMENT	DÉVAL, REMBLAIS
GRAVEL PIT	CARRIÈRE DE GRAVIER
INTERNATIONAL, PROVINCIAL, BOUNDARY WITH MONUMENT	FRONTIÈRE INTERNATIONALE, LIMITE PROVINCIALE, AVEC BORNE, FRONTIÈRE
COUNTY, DISTRICT BOUNDARY	LIMITE DE COMTE, DE DISTRICT
TOWNSHIP, PARISH BOUNDARY	LIMITE DE CANTON, DE PAROISSE
OLS TOWNSHIP CORNER, SURVEYED, UNSURVEYED	CORN DE CANTON APPENTE, NON APPENTE (OLS)
OLS SECTION CORNERS	COINS DE SECTION (OLS)
MUNICIPALITY BOUNDARY	LIMITE DE MUNICIPALITÉ
RESERVE, PARK, ETC. BOUNDARY	LIMITE DE RÉSERVE, DE PARC, ETC
HORIZONTAL SURVEY POINT	REPERE DE NIVELLEMENT AVEC COTE
BENCH MARK WITH ELEVATION	POINT CÔTÉ PRÈCS SUR TERRE, SUR L'EAU
SPOT ELEVATION, PRECISE, LAND, WATER	COURS D'EAU, RIVE, INDEFINIE
STREAM, SHORELINE, INDEFINITE	SENS DU COURANT
DIRECTION OF FLOW	LAC, LAC INTERMITTENT, ETANGS
LAKE, INTERMITTENT LAKE, PONDS	TERRES SUBMERGEES
FLOODED LAND	MARAIS, BOISE MARÉCAGEUX
MARSH, SWAMP (WOODED)	LIT DE RIVIERE ASSECHE AVEC CHENEAUX
DRY RIVER BED WITH CHANNELS	STRING BOG
STRING BOG	TUNDRA, LACS EN TUNDRA, POLYGONS
TUNDRA, LAKES IN TUNDRA, POLYGONS	TOWNDR, LACS EN TOWNDR, POLYGONES DE TOWNDR
RAPIDS, FALLS, RAPIDS	ESTRANS, SABLE SOUS L'EAU
FORESHORE FLATS, SAND IN WATER	ROCHER
ROCK	BARRAGE
DAM	QUAI
WHARF	FOSSÉ
DITCH	COURBES DE NIVEAU
CONTOURS	COURBES APPROXIMATIVES
APPROXIMATE CONTOURS	COURBE DE COUVETTE
DEPRESSION CONTOUR	POINT CÔTÉ, APPROXIMATIF SUR TERRE, SUR L'EAU
SPOT ELEVATION, APPROXIMATE, LAND, WATER	ESKER
ESKER	SABLE, DUNES, DE SABLE
SAND, SAND DUNES	FONDRIERE DE PALSE
PALSA BOG	SURFACE BOISEE, FORÊT
WOODED AREA, FOREST	ESPACE DÉNUDE, CLAIRIERE
CLEARED AREA	



ONE THOUSAND METRE  
UNIVERSAL TRANSVERSE MERCATOR GRID  
ZONE 15  
QUADRILLAGE DE MILLE MÈTRES  
UNIVERSEL TRANSVERSE DE MERCATOR

57 F/7	57 F/8	57 E/5
57 F/2	57 F/1	57 E/4
57 C/15	57 C/16	57 D/13

The 1979 MAGNETIC BEARING is 25°40' (456 mils)  
WEST OF GRID NORTH.  
ANNUAL CHANGE DECREASING 47.5'

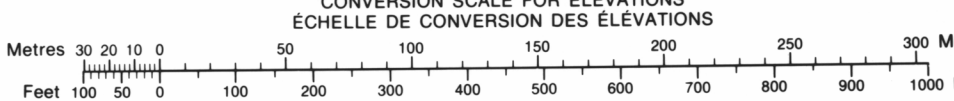
GRID NORTH is 0°28' (8 mils) EAST OF TRUE NORTH  
for centre of map.

Le REPERE MAGNETIQUE en 1979 est à 25°40' (456 mils)  
OUEST DU NORD DU QUADRILLAGE.

VARIATION ANNUELLE DÉCROISSANTE 47.5'

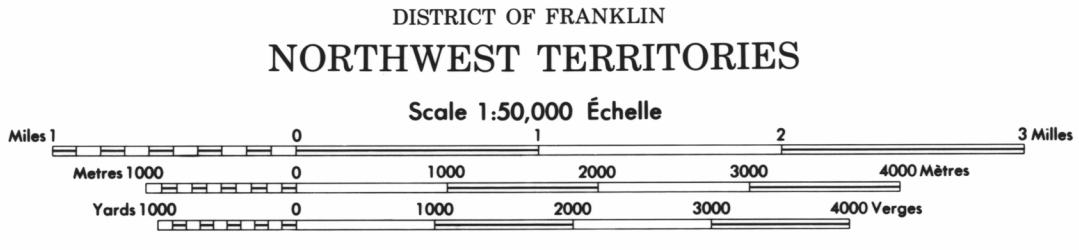
NORD DU QUADRILLAGE est 0°28' (8 mils) à l'est du  
NORD GÉOGRAPHIQUE au centre de la carte.

THE MAGNETIC COMPASS IS LIKELY  
TO BE USELESS IN THIS AREA  
LA BOUSSOLE SERA PROBABLEMENT  
INUTILE DANS CETTE RÉGION



PRODUCED BY THE SURVEYS AND MAPPING BRANCH,  
DEPARTMENT OF ENERGY, MINES AND RESOURCES,  
OTTAWA, 1976 INFORMATION CURRENT AS OF 1986.  
COPIES MAY BE OBTAINED FROM THE CANADA MAP OFFICE,  
DEPARTMENT OF ENERGY, MINES AND RESOURCES, OTTAWA,  
OR YOUR NEAREST MAP DEALER.  
© 1976 HER MAJESTY THE QUEEN IN RIGHT OF CANADA.  
DEPARTMENT OF ENERGY, MINES AND RESOURCES.

ELEVATIONS IN METRES ABOVE MEAN SEA LEVEL  
CONTOUR INTERVAL..... 10 METRES  
NORTH AMERICAN DATUM 1927  
TRANSVERSE MERCATOR PROJECTION



ELEVATIONS EN MÈTRES AU-DESSUS DU NIVEAU MOYEN DE LA MER  
ÉQUIDISTANCE DES COURBES ..... 10 MÈTRES  
SYSTÈME DE RÉFÉRENCE GÉODÉSIQUE NORD-AMÉRICAIN 1927  
PROJECTION TRANSVERSE DE MERCATOR

ON PEUT OBTENIR DES RENSEIGNEMENTS SUR LE LIEU  
ET L'ALTITUDE EXACTE DES REPERES DE NIVELLEMENT  
EN ÉCRIVANT AUX LEVÉS GÉODÉSIQUES, DIRECTION DES  
LEVÉS ET DE LA CARTOGRAPHIE, OTTAWA.

ÉTABLI PAR LA DIRECTION DES LEVÉS ET DE LA CARTO-  
GRAPHIE, MINISTÈRE DE L'ÉNERGIE, DES MINES ET DES RES-  
SOURCES, OTTAWA, EN 1976 RENSEIGNEMENTS À JOUR EN 1986.  
CES CARTES SONT EN VENTE AU BUREAU DES CARTES DU  
CANADA, MINISTÈRE DE L'ÉNERGIE, DES MINES ET DES RES-  
SOURCES, OTTAWA, OU CHEZ LE VENDEUR LE PLUS PRÈS.  
© 1976 SA MAJESTÉ LA REINE DU CANADA  
MINISTÈRE DE L'ÉNERGIE, DES MINES ET DES RESSOURCES.