

CANADA

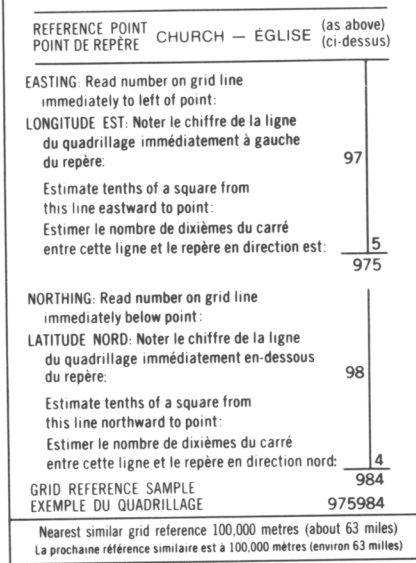
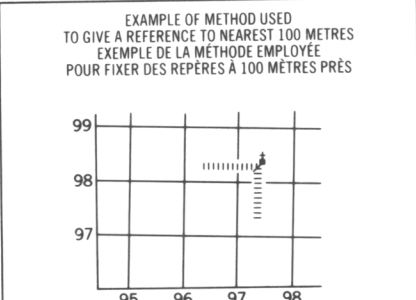
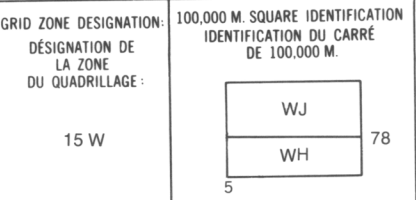
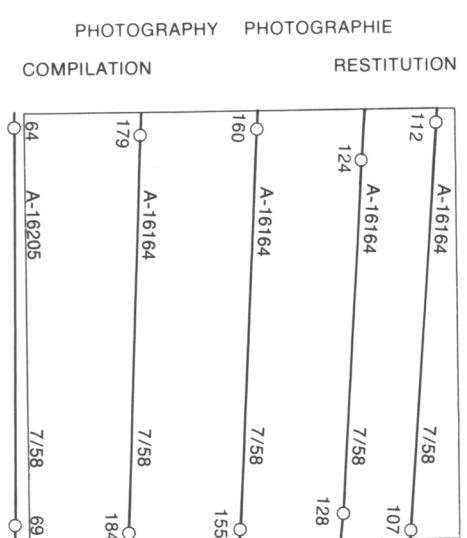
EDITION 1 57 F/8

Military users, refer to this map as: Réference de la carte pour usage militaire.	SERIES MAP ÉDITION	A 701 57 F/8 1 MCE	5894
---	--------------------	--------------------	------



LEGEND - LÉGENDE

ROAD, HARD SURFACE, ALL WEATHER.....	ROUTE, SURFACE DURIE, TOUS TEMPS.....
ROAD, LOOSE SURFACE.....	ROUTE, SURFACE DE GRAVIER.....
CART TRACK, WINTER ROAD.....	CHENIN DE CHARROI, ROUTE D'HIVER.....
TRAIL, CUT LINE, PORTAGE.....	PISTE, LIGNE OUVERTE, PORTAGE.....
BUILT-UP AREA.....	AGGLOMERATION.....
RAILWAY, SIDING, STATION, STOP.....	CHEMIN DE FER, VOIE D'ÉVITEMENT, STATION, ARRÊT.....
BRIDGE.....	PONT.....
SEAPLANE BASE, ANCHORAGE.....	BASE, ANCRAGE, D'HYDRAVIONS.....
HOUSE, BARN.....	MAISON, GRANGE.....
CHURCH, SCHOOL.....	ÉGLISE, ÉCOLE.....
POST OFFICE.....	BUREAU DE POSTE.....
TOWER, FIRE, RADIO.....	TOUR, FEU, RADIO.....
WELL, OIL, GAS.....	PUITS, PÉTROLE, GAZ.....
TANK, OIL, GASOLINE, WATER.....	RÉSERVOIR, PÉTROLE, ESSENCE, EAU.....
POWER TRANSMISSION LINE.....	LIGNE DE TRANSPORT D'ÉNERGIE.....
MINE.....	MINE.....
CUTTING, EMBANKMENT.....	DÉBLAI, REMBLAI.....
GRAVEL PIT.....	CARRIÈRE DE GRAVIER.....
INTERNATIONAL, PROVINCIAL BOUNDARY WITH MONUMENT.....	FRONTIÈRE INTERNATIONALE, PROVINCIALE AVEC BORNE, FRONTIÈRE.....
COUNTY, DISTRICT BOUNDARY.....	LIMITÉ DE COMITÉ, DE DISTRICT.....
TOWNSHIP, PARISH BOUNDARY.....	LIMITÉ DE CANTON, DE PAROISSE.....
DLS TOWNSHIP CORNER, SURVEYED, UNSURVEYED.....	COIN DE CANTON APPARENTE, NON APPARENTE (DLS).....
DLS SECTION CORNERS.....	CORNS DE SECTION (DLS).....
MUNICIPALITY BOUNDARY.....	LIMITÉ DE MUNICIPALITÉ.....
RESERVE, PARK, ETC. BOUNDARY.....	LIMITÉ DE RÉSERVE, DE PARC, ETC.....
HORIZONTAL SURVEY POINT.....	RÉFÈRE PLANIMÉTRIQUE.....
BENCH MARK WITH ELEVATION.....	RÉFÈRE DE NIVELLEMENT AVEC COTE.....
SPOT ELEVATION, PRECISE, LAND, WATER.....	POINT COTÉ PRÉCIS SUR TERRE, SUR L'EAU.....
STREAM, SHORELINE, INDEFINITE.....	COURS D'EAU, RIVE, INDEFINIE.....
DIRECTION OF FLOW.....	SENS DU COURANT.....
LAKE, INTERMITTENT LAKE, PONDS.....	LAC, LAC INTERMITTENT, ÉTANGS.....
FLOODED LAND.....	TERRES SUBMERGES.....
MARSH, SWAMP (WOODED).....	MARAIS, BOISÉ, MARÉCAUX.....
DRY RIVERBEDS WITH CHANNELS.....	LIT DE RIVIERE ASSÉCHÉ AVEC CHENAUX.....
STRONG BOG.....	FONDIÈRE À FILAMENTS.....
TUNDRA, LAKES IN TUNDRA, POLYGONS.....	TOUNDRA, LACS EN TOUNDRA, POLYGONES DE TOUNDRA.....
RAPIDS, FALLS, RAPIDS.....	RAPIDES, CHUTES, RAPIDES.....
FORESHORE FLATS, SAND IN WATER.....	ESTRANS, SABLE SOUS L'EAU.....
ROCK.....	ROCHER.....
DAM.....	BARRAGE.....
WHARF.....	FOSSÉ.....
DITCH.....	COUDES DE NIVEAU.....
CONTOURS.....	COURBES APPROXIMATIVES.....
APPROXIMATE CONTOURS.....	COURBE DE CUVETTE.....
DEPRESSION CONTOUR.....	POINT COTE, APPROXIMATIF, SUR TERRE, SUR L'EAU.....
SPOT ELEVATION, APPROXIMATE, LAND, WATER.....	ESKER.....
ESKER.....	SABLE, DUNES DE SABLE.....
SAND, SAND DUNES.....	FONDIÈRE DE PAUSE.....
PALSA BOG.....	SURFACE BOISÉE, FORÊT.....
WOODED AREA, FOREST.....	ESPACE DÉNUDÉ, CLAIRIÈRE.....
CLEARED AREA.....	

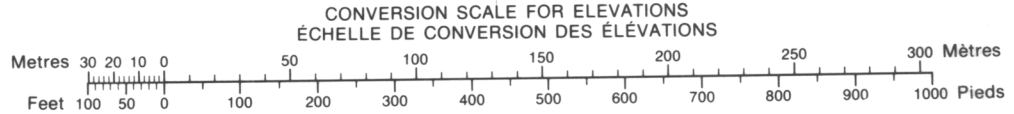


57 F/10	57 F/9	
57 F/7	57 F/8	57 E/5
57 F/2	57 F/1	57 E/4

ONE THOUSAND METRE  
UNIVERSAL TRANSVERSE MERCATOR GRID  
ZONE 15  
QUADRILLAGE DE MILLE MÈTRES  
UNIVERSEL TRANSVERSE DE MERCATOR

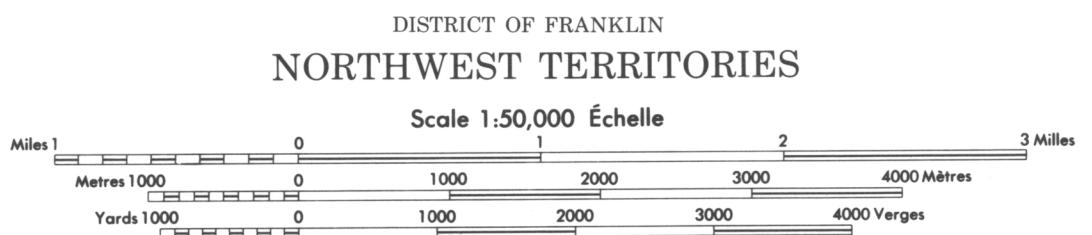
The 1979 MAGNETIC BEARING is 27°44' (493 mmi)  
WEST OF GRID NORTH  
ANNUAL CHANGE DECREASING 50.6"  
GRID NORTH is 0°28' (8 mmi) EAST OF TRUE NORTH  
for centre of map  
Le RÉFÈRE MAGNÉTIQUE en 1979 est à 27°44' (493 mmi)  
OUEST DU NORD DU QUADRILLAGE  
VARIATION ANNUELLE DÉCROISSANTE 50.6"  
NORD DU QUADRILLAGE est 0°28' (8 mmi) à l'est du  
NORD GÉOGRAPHIQUE au centre de la carte

THE MAGNETIC COMPASS IS LIKELY  
TO BE USELESS IN THIS AREA  
LA BOUSSOLE S'ERA PROBABLEMENT  
INUTILE DANS CETTE RÉGION



PRODUCED BY THE SURVEYS AND MAPPING BRANCH,  
DEPARTMENT OF ENERGY, MINES AND RESOURCES,  
OTTAWA, 1978. INFORMATION CURRENT AS OF 1978.  
COPIES MAY BE OBTAINED FROM THE CANADA MAP OFFICE,  
DEPARTMENT OF ENERGY, MINES AND RESOURCES, OTTAWA,  
OR YOUR NEAREST MAP DEALER.  
© 1978 HER MAJESTY THE QUEEN IN RIGHT OF CANADA,  
DEPARTMENT OF ENERGY, MINES AND RESOURCES.

ELEVATIONS IN METRES ABOVE MEAN SEA LEVEL  
CONTOUR INTERVAL..... 10 METRES  
NORTH AMERICAN DATUM 1927  
TRANSVERSE MERCATOR PROJECTION



ELEVATIONS EN METRES AU-DESSUS DU NIVEAU MOYEN DE LA MER  
ÉQUIDISTANCE DES COURBES..... 10 METRES  
SYSTÈME DE RÉFÉRENCE GÉODÉSIQUE NORD-AMÉRICAIN 1927  
PROJECTION TRANSVERSE DE MERCATOR

ON PEUT OBTENIR DES RENSEIGNEMENTS SUR LE LIEU  
ET L'ALTITUDE EXACTES DES RÉFÈRES DE NIVELLEMENT  
EN ÉCRIVANT AUX LEVÉS GÉODÉSQUES, DIRECTION DES  
LEVÉS ET DE LA CARTOGRAPHIE, OTTAWA

ÉTABLI PAR LA DIRECTION DES LEVÉS ET DE LA CARTO-  
GRAPHIE, MINISTÈRE DE L'ÉNERGIE, DES MINES ET DES RESS-  
SOURCES, OTTAWA, EN 1978. RENSEIGNEMENTS À JOUR EN 1978.  
LES CARTES SONT EN VENTE AU BUREAU DES CARTES DU  
CANADA, MINISTÈRE DE L'ÉNERGIE, DES MINES ET DES RESS-  
SOURCES, OTTAWA, OU CHEZ LE Vendeur LE PLUS PRÈS  
© 1978 SA MAJESTÉ LA REINE DU CHEF DU CANADA,  
MINISTÈRE DE L'ÉNERGIE, DES MINES ET DES RESSOURCES

57 F/8  
EDITION 1

PROVISIONAL PRINT  
IMPRESSION PROVISOIRE