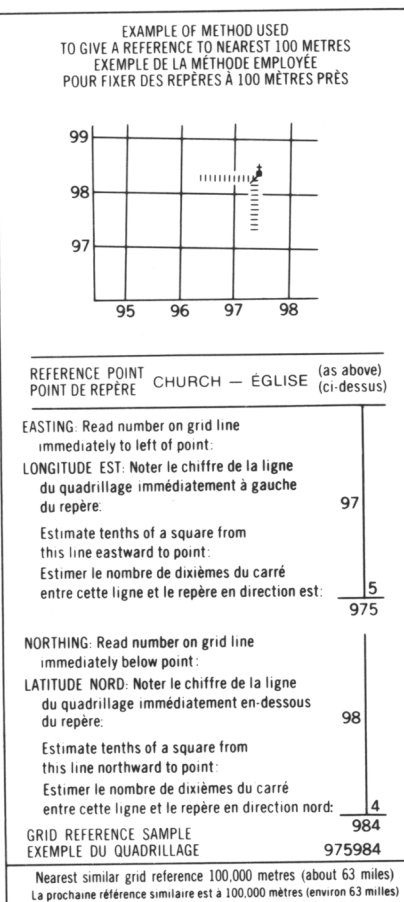

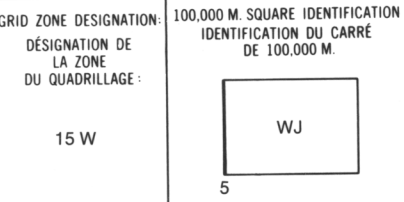
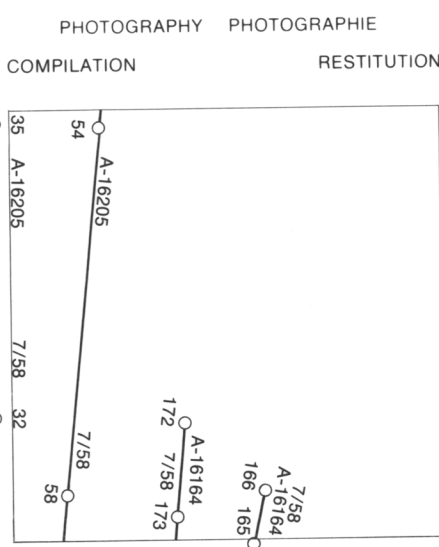


LEGEND - LÉGENDE

ROAD, HARD SURFACE, ALL WEATHER		ROUTE, SURFACE DURE, TOUS TEMPS
ROAD, LOOSE SURFACE		ROUTE, SURFACE DE GRAVIER
CART TRACK, WINTER ROAD		CHEMIN DE CHARROI, ROUTE D'HIVER
TRAIL, CUT LINE, PORTAGE		PISTE, LIGNE OUVERTE, PORTAGE
BUILT-UP AREA		AGGLOMERATION
RAILWAY, SIDING, STATION, STOP		CHEMIN DE FER, VOIE D'ÉVITEMENT, STATION, ARRÊT
BRIDGE		POINT
SEAPLANE BASE, ANCHORAGE		BASE, ANCRAGE, D'HYDRONAVS
HOUSE, BARN		MAISON, GRANGE
CHURCH, SCHOOL		ÉGLISE, ÉCOLE
POST OFFICE		BUREAU DE POSTE
TOWER, FIRE, RADIO		TOUR, FEU, RADIO
WELL, OIL, GAS		PUITS, PÉTROLE, GAZ
TANK, OIL, GASOLINE, WATER		RESERVOIR, PÉTROLE, ESSENCE, EAU
POWER TRANSMISSION LINE		LIGNE DE TRANSPORT D'ÉNERGIE
MINE		MINE
CUTTING, EMBANKMENT		DÉBLAI, REMBLAI
GRAVEL PIT		CARRIÈRE DE GRAVIER
INTERNATIONAL, PROVINCIAL, BOUNDARY WITH MONUMENT		FRONTIÈRE INTERNATIONALE, LIMITE PROVINCIALE AVEC BORNE FRONTIÈRE
COUNTY, DISTRICT BOUNDARY		LIMITE DE COMTE, DE DISTRICT
TOWNSHIP, PARISH BOUNDARY		LIMITE DE CANTON, DE PAROISSE
DLS TOWNSHIP CORNER, SURVEYED, UNSURVEYED		CORN DE CANTON ARPEUTE, NON ARPEUTE (DLS)
DLS SECTION CORNERS		COINS DE SECTION (DLS)
MUNICIPALITY BOUNDARY		LIMITE DE MUNICIPALITE
RESERVE, PARK, ETC. BOUNDARY		LIMITE DE RÉSERVE, DE PARC, ETC
HORIZONTAL SURVEY POINT		REPERE DE NIVELLEMENT AVEC COTE
BENCH MARK WITH ELEVATION		POINT CÔTÉ PRÉCIS SUR TERRE, SUR L'EAU
SPOT ELEVATION, FRESH, LAND, WATER		COURS D'EAU, RIVE, INDEFINIE
STREAM, SHORELINE, INDEFINITE		SENS DU COURANT
DIRECTION OF FLOW		REPERE DE NIVELLEMENT AVEC COTE
LAKE, INTERMITTENT LAKE, PONDS		LAC, LAC INTERMITTENT, ETANGS
FLOODED LAND		TERRES SUBMERGEES
MARSH, SWAMP (WOODED)		MARAIS, BOISE MARECAUX
DRY RIVER BED WITH CHANNELS		LIT DE RIVIERE ASSECHE AVEC CHENAUX
STRING BOG		FONDRIERE A FILAMENTS
TUNDRA, LAKES IN TUNDRA, POLYGONS		TOUNDRA, LACS EN TOUNDRA, POLYGONES DE TOUNDRA
RAPIDS, FALLS, RAPIDS		RAPIDES, CHUTES, RAPIDES
FORESHORE FLATS, SAND IN WATER		ESTRANS, SABLES SOUS L'EAU
ROCK		ROCHER
DAM		BARRAGE
WHARF		QUAI
DITCH		FOSSÉ
CONTOURS		COURBES DE NIVEAU
APPROXIMATE CONTOURS		COURBES APPROXIMATIVES
DEPRESSION CONTOUR		COURBE DE CUVETTE
SPOT ELEVATION, APPROXIMATE, LAND, WATER		POINT CÔTÉ, APPROXIMATIF, SUR TERRE, SUR L'EAU
SAND, SAND DUNES		ESKER
PALEA BOG		SABLE, DUNES DE SABLE
WOODED AREA, FOREST		FONDRIERE DE PALSE
CLEARED AREA		SURFACE BOISEE, FORÊT
		ESPACE DENUEE, CLAIRIERE

GLOSSARY - GLOSSAIRE

RAISED BEACHES PLAGES SURELEVÉES



57 G/2	57 G/1
57 F/15	57 F/16
57 F/10	57 F/9
57 E/12	

ONE THOUSAND METRE
UNIVERSAL TRANSVERSE MERCATOR GRID
ZONE 15
QUADRILLAGE DE MILLE MÈTRES
UNIVERSAL TRANSVERSE DE MERCATOR

The 1979 MAGNETIC BEARING is 31°52' (567 mils)
WEST OF GRID NORTH
ANNUAL CHANGE DECREASING 56.8'
GRID NORTH is 0°28' (8 mils) EAST OF TRUE NORTH
for centre of map

LA REPERE MAGNETIQUE en 1979 est à 31°52' (567 mils)
OUEST DU NORD DU QUADRILLAGE
VARIATION ANNUELLE DECROISSANTE 56.8'
NORD DU QUADRILLAGE est 0°28' (8 mils) à l'est du
NORD GÉOMAGNETIQUE au centre de la carte

THE MAGNETIC COMPASS IS LIKELY
TO BE USELESS IN THIS AREA
LA BOUSSOLE SERA PROBABLEMENT
INUTILE DANS CETTE REGION