

CANADA

EDITION 1 58 B/7

Military users, refer to this map as: Réference de la carte pour usage militaire.

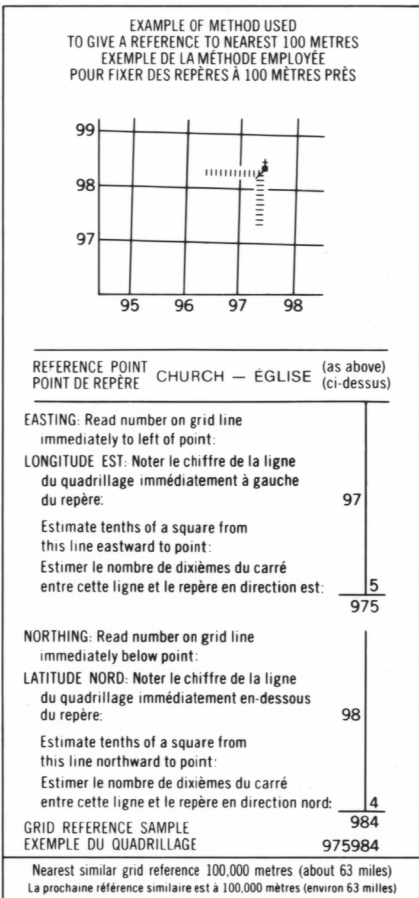
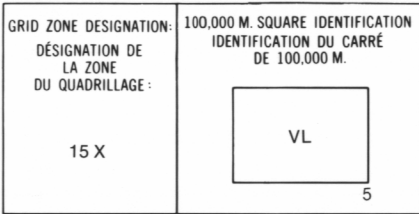
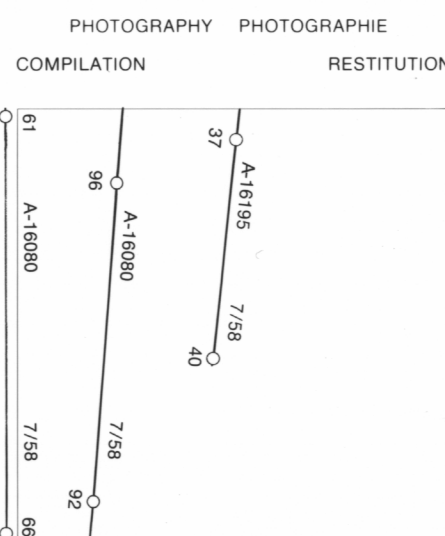
SERIES A 701 SÉRIE MAP 58 B/7 CARTE EDITION 1 MCE ÉDITION

LEGEND - LÉGENDE

| | | |
|---|--|--|
| ROAD, HARD SURFACE, ALL WEATHER | | ROUTE, SURFACE DURE, TOUTS TEMPS |
| ROAD, LOOSE SURFACE | | ROUTE, SURFACE DE GRAVIER |
| CART TRACK, WINTER ROAD | | CHEMIN DE CHARROI, ROUTE D'HIVER |
| TRAIL, CUT LINE, PORTAGE | | PISTE, LIGNE OUVERTE, PORTAGE |
| BUILT-UP AREA | | AGGLOMÉRATION |
| RAILWAY, SIDING, STATION, STOP | | CHEMIN DE FER, VOIE D'ÉVITEMENT, STATION, ARRÊT |
| BRIDGE | | PONT |
| SEAPLANE BASE, ANCHORAGE | | BASE, ANCRAGE D'HYDRAVIONS |
| HOUSE, BARN | | MAISON, GRANGE |
| CHURCH, SCHOOL | | ÉGLISE, ÉCOLE |
| POST OFFICE | | BUREAU DE POSTE |
| TOWER, FIRE, RADIO | | TOUR, FEU, RADIO |
| WELL, OIL, GAS | | PUITS, PÉTROLE, GAZ |
| TANK, OIL, GASOLINE, WATER | | RÉSERVOIR, PÉTROLE, ESSENCE, EAU |
| POWER TRANSMISSION LINE | | LIGNE DE TRANSPORT D'ÉNERGIE |
| MINE | | MINE |
| CUTTING, EMBANKMENT | | DÉBLAI, REMBLAI |
| GRAVEL PIT | | CARRIÈRE DE GRAVIER |
| INTERNATIONAL, PROVINCIAL, BOUNDARY WITH MONUMENT | | FRONTIÈRE INTERNATIONALE, LIMITE PROVINCIALE, AVEC MONUMENT, FRONTIÈRE |
| COUNTY, DISTRICT BOUNDARY | | LIMITE DE COMTE, DE DISTRICT |
| TOWNSHIP, PARISH BOUNDARY | | LIMITE DE CANTON, DE PAROISSE |
| DLS TOWNSHIP CORNER, SURVEYED, UNSURVEYED | | COIN DE CANTON ARPENTÉ, NON ARPENTÉ (DLS) |
| DLS SECTION CORNERS | | CONS DE SECTION (DLS) |
| MUNICIPALITY BOUNDARY | | LIMITE DE MUNICIPALITÉ |
| RESERVE, PARK, ETC. BOUNDARY | | LIMITE DE RÉSERVE, DE PARC, ETC. |
| HORIZONTAL SURVEY POINT | | REPERE, PLANIMÉTRIQUE |
| BENCH MARK WITH ELEVATION | | REPERE DE NIVELLEMENT AVEC COTE |
| SPOT ELEVATION, PRECISE, LAND, WATER | | POINT COTÉ PRÉCIS SUR TERRE, SUR L'EAU |
| STREAM, SHORELINE, INDEFINITE | | COURS D'EAU, RIVE INDEFINIE |
| DIRECTION OF FLOW | | SENS DU COURANT |
| LAKE, INTERMITTENT LAKE, PONDS | | LAC, LAC INTERMITTENT, ETANGS |
| FLOODED LAND | | TERRES SUBMERGEES |
| MARSH, SWAMP (WOODED) | | MARAIS, BOISE MARECAGEUX |
| DRY RIVER BED WITH CHANNELS | | LIT DE RIVIERE ASSECHE AVEC CHENAUX |
| STRING BOG | | FONDRIERE A FILAMENTS |
| TUNDRA, LAKES IN TUNDRA, POLYGONS | | TOUNDRA, LACS EN TOUNDRA, POLYGONES DE TOUNDRA |
| RAPIDS, FALLS, RAPIDS | | RAPIDES, CHUTES, RAPIDES |
| FORESHORE FLATS, SAND IN WATER | | ESTRANS, SABLE SOUS L'EAU |
| ROCK | | ROCHER |
| DAM | | BARRAGE |
| WHARF | | QUAI |
| DITCH | | FOSSE |
| CONTOURS | | COURBES DE NIVEAU |
| APPROXIMATE CONTOURS | | COURBES APPROXIMATIVES |
| DEPRESSION CONTOUR | | COURBE DE CUVETTE |
| SPOT ELEVATION, APPROXIMATE, LAND, WATER | | POINT COTÉ, APPROXIMATIF, SUR TERRE, SUR L'EAU |
| ESKER | | ESKER |
| SAND, SAND DUNES | | SABLE, DUNES DE SABLE |
| PALSA BOG | | FONDRIERE DE PALSE |
| WOODED AREA, FOREST | | SURFACE BOISEE, FORÊT |
| CLEARED AREA | | ESPACE DENUE, CLAIRIERE |

GLOSSARY - GLOSSAIRE

RAISED BEACHESPLACES SURELEVEES



ONE THOUSAND METRE UNIVERSAL TRANSVERSE MERCATOR GRID ZONE 15 QUADRILLAGE DE MILLE MÈTRES UNIVERSEL TRANSVERSE DE MERCATOR

| | | |
|---------|---------|--------|
| 58 B/11 | 58 B/10 | 58 B/9 |
| 58 B/6 | 58 B/7 | |
| 58 B/3 | 58 B/2 | |

The 1979 MAGNETIC BEARING is 38°56' (892 mils) WEST OF GRID NORTH.

ANNUAL CHANGE DECREASING 74.4'

GRID NORTH is 0°29' (8 mils) WEST OF TRUE NORTH for centre of map.

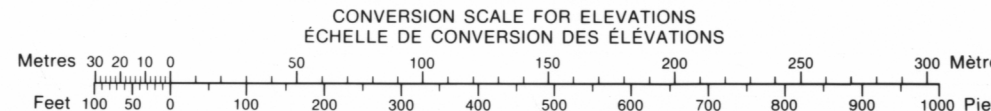
Le REPERE MAGNÉTIQUE en 1979 est à 38°56' (892 mils) OUEST DU NORD DU QUADRILLAGE.

VARIATION ANNUELLE DÉCROISSANTE 74.4'

NORD DU QUADRILLAGE est 0°29' (8 mils) à l'ouest du NORD GÉOMAGNÉTIQUE au centre de la carte.

THE MAGNETIC COMPASS IS LIKELY TO BE USELESS IN THIS AREA

LA BOUSSOLE SERA PROBABLEMENT INUTILE DANS CETTE RÉGION



ÉTABLI PAR LA DIRECTION DES LÈVES ET DE LA CARTOGRAPHIE, MINISTÈRE DE L'ÉNERGIE, DES MINES ET DES RESSOURCES, OTTAWA, EN 1978. RENSEIGNEMENTS À JOUR EN 1988.

CESES CARTES SONT EN VENTE AU BUREAU DES CARTES DU CANADA, MINISTÈRE DE L'ÉNERGIE, DES MINES ET DES RESSOURCES, OTTAWA, OU ONZE LE VENDEUR LE PLUS PRÈS.

© 1978 SA MAJESTÉ LA REINE DU CHEF DU CANADA, MINISTÈRE DE L'ÉNERGIE, DES MINES ET DES RESSOURCES.

P R I N C E

R E G E N T

I N L E T

FEARNALL BAY


DISTRICT OF FRANKLIN NORTHWEST TERRITORIES

ÉLEVATIONS EN MÈTRES AU-DESSUS DU NIVEAU MOYEN DE LA MER

EQUIDISTANCE DES COURBES 10 MÈTRES

SYSTÈME DE RÉFÉRENCE GÉODÉSIQUE NORD-AMÉRICAIN 1927

PROJECTION TRANSVERSE DE MERCATOR



ELEVATIONS IN METRES ABOVE MEAN SEA LEVEL

CONTOUR INTERVAL 10 METRES

NORTH AMERICAN DATUM 1927

TRANSVERSE MERCATOR PROJECTION

INFORMATION CONCERNING LOCATION AND PRECISE ELEVATION OF BENCH MARKS CAN BE OBTAINED BY WRITING TO THE GEODETIC SURVEY, SURVEYS AND MAPPING BRANCH, OTTAWA.

PRODUCED BY THE SURVEYS AND MAPPING BRANCH, DEPARTMENT OF ENERGY, MINES AND RESOURCES, OTTAWA, IN 1978. RENSEIGNEMENTS À JOUR EN 1988.

COPIES MAY BE OBTAINED FROM THE CANADIAN MAP OFFICE, DEPARTMENT OF ENERGY, MINES AND RESOURCES, OTTAWA, OR YOUR NEAREST MAP DEALER.

© 1978 HER MAJESTY THE QUEEN IN RIGHT OF CANADA, DEPARTMENT OF ENERGY, MINES AND RESOURCES.

PROVISIONAL PRINT IMPRESSION PROVISOIRE

FEARNALL BAY 58 B/7 EDITION 1